

COMUNE DI MALÈ

PROVINCIA DI TRENTO

OGGETTO:

**P.R.I.C.
PIANO REGOLATORE
DELL'ILLUMINAZIONE
COMUNE DI MALÈ (TN)**

COMMITTENTE:

COMUNE DI MALÈ

Piazza Regina Elena, 17 - 38027 MALÈ



PARTE D'OPERA:

P.R.I.C.

PROGETTO:



**Studio Associato di Progettazione
di ing. Renzo Marchiori e arch. Raffaella Torbol**
38065 Mori (TN) - viale Cesare Viesi, 30
tel. 0464.919115 - fax 0464.911854
sito: <http://www.politecno.it> - e-mail: info@politecno.it
partita I.V.A. 01712910221

IL TECNICO:



IL COLLABORATORE:

Rev. 00	Gennaio 2015	Emissione per consegna				
VERSIONE	DATA	DESCRIZIONE MODIFICA o AGGIORNAMENTO				
SCALA		NOME DEL FILE	TIPO	FORMATO	REDATTO	CONTROLLATO
		141015 Sch.Composiz_0	REL	A4	M.C.	R.M.
NUMERO ELABORATO		DESCRIZIONE: SCHEDE TECNICHE COMPOSIZIONI				
2.2						
DATA						
Gennaio 2015						

È vietata a termini di legge la riproduzione e la diffusione non autorizzata del presente elaborato di proprietà PoliTecno

id_K:

A01

Descrizione:

A01-Palo dritto+Artistico [A]V - MARCA NERI , modello PQ313A con schermo vetro piano


Immagine:

A01.jpg

Numero S/A:

6363

id_K	Id_X	Id_A	Altezza	id_L	Numero	Potenza W	Sbraccio-Angolo
A01	1	ARA	4,00	JM	1	70	0,0000



id_F	Frazione	Quadro	cod	Via	id_K	N.S.
01	Malè	CABINA STAZIONE	09	VIA FRATELLI CIOLLI (b)	A01	4
01	Malè	CABINA STAZIONE	70	VIA ALLA CROCE - VIA DEGASPERI	A01	2
01	Malè	CABINA STAZIONE	80	PARCHEGGIO VIA FRATELLI CIOLLI	A01	6
01	Malè	CABINA STAZIONE	108	PARCHEGGIO VIA ALLA CROCE - PISCINA	A01	1
01	Malè	CABINA CASA RIPOSO	98	VIA TADDEI PARCHEGGIO SCUOLE MEDIE	A01	1
01	Malè	CABINA CASA RIPOSO	99	VIA TADDEI - SCUOLE MEDIE	A01	8
01	Malè	CABINA CEI	10	VIA MERANO	A01	4
01	Malè	CABINA CEI	19	VIA PORTACCIA (VIA DA PIAZZA CEI A PIAZ	A01	6
01	Malè	CABINA CEI	24	VIA MILANO	A01	5
01	Malè	CABINA CEI	35	VIA FILANDA	A01	1
01	Malè	CABINA CEI	36	VIA DON RAUZI	A01	3
01	Malè	CABINA CEI	77	PEDONALE VIA MERANO	A01	2
01	Malè	CABINA CEI	78	DA VIA MERANO A CONDOMINI	A01	2
01	Malè	CABINA CEI	81	VIA FRATELLI CIOLLI (a)	A01	2
01	Malè	CABINA CEI	93	VIA PORTACCIA (DA PIAZZA COSTANZI A PI	A01	1
01	Malè	CABINA POLIZIA	41	VIA TORINO (a)	A01	8
03	Boletina	BOLENTINA	173	PARCHEGGIO - BOLENTINA	A01	2
06	Località Mangiasa	QUADRO LOCALITA' MANGIASA	153	SP 141 - LOCALITA' MANGIASA	A01	1
06	Località Mangiasa	QUADRO LOCALITA' MANGIASA	154	VIA 1 SENZA USCITA (OVEST) INGRESSO DA	A01	4

id_K:

A02

Descrizione:

A02-Palo dritto+Artistico [A]V - MARCA NERI modello PN313L a LED

Immagine:

A02.jpg

Numero S/A:

66

id_K	Id_X	Id_A	Altezza	id_L	Numero	Potenza W	Sbraccio-Angolo
A02	1	ARA	4,00	LED	1	30	0,0000



id_F	Frazione	Quadro	cod	Via	id_K	N.S.
01	Malè	CABINA CEI	35	VIA FILANDA	A02	1
01	Malè	CABINA CEI	57	VIA MOLINI PER ZONA ARTIGIANALE	A02	1
01	Malè	CABINA CEI	84	VIA MOLINI (TRA VIA IV NOVEMBRE E PIAZ	A02	4

id_K:

A03

Descrizione:

A03-Palo dritto+Stradale [A]> - MARCA DISANO


Immagine:

A03.jpg

Numero S/A:

66

id_K	Id_X	Id_A	Altezza	id_L	Numero	Potenza W	Sbraccio-Angolo
A03	1	STA	7,00	SAP	1	70	0,0000



id_F	Frazione	Quadro	cod	Via	id_K	N.S.
01	Malè	CABINA AZIENDA COMUNALE	56	VIA PER IL DEPURATORE	A03	4
01	Malè	CABINA AZIENDA COMUNALE	184	Z.I. LATERALE VIA PER LOC. MOLINI	A03	2

id_K:

A04

Descrizione:

A04-Esterno parete+Artistico [A]V - MARCA NERI, modello SQ313A con schermo piano vetro trasparente

Immagine:

A04.jpg

Numero S/A:

1010

id_K	Id_X	Id_A	Altezza	id_L	Numero	Potenza W	Sbraccio-Angolo
A04	1	ARA	5,00	JM	1	100	0,8000



id_F	Frazione	Quadro	cod	Via	id_K	N.S.
01	Malè	CABINA STAZIONE	65	VIA ALCIDE DEGASPERI (b)	A04	1
01	Malè	CABINA STAZIONE	94	VIA PORTACCIA (DA PIAZZA PORTEGALA A	A04	1
01	Malè	CABINA CEI	37	VIA BRESADOLA	A04	2
01	Malè	CABINA CEI	81	VIA FRATELLI CIOLLI (a)	A04	3
01	Malè	CABINA CEI	92	VICOLO TRA PIAZZA R. ELENA E PIAZZA CO	A04	1
02	Arnago	CABINA ARNAGO	142	VIA 4 -ARNAGO -DA PIAZZA CENTRO A VIA	A04	1
07	Magras	CABINA MAGRAS 1	135	VICOLO 8 - PEDONALE-MAGRAS	A04	1

id_K:	A05		
Descrizione:	A05-Palo+sbraccio+Artistico [A]V - MARCA NERI CON SCHERMO PIANO VETRO TRASPARENTE		
Immagine:	A05.jpg		
Numero S/A:	1	1	

id_K	Id_X	Id_A	Altezza	id_L	Numero	Potenza W	Sbraccio-Angolo
A05	1	ARA	4,50	JM	1	70	0,9000



id_F	Frazione	Quadro	cod	Via	id_K	N.S.
01	Malè	CABINA CEI	57	VIA MOLINI PER ZONA ARTIGIANALE	A05	1

id_K:

A06

Descrizione:

A06-Palo dritto+Artistico [A]V-MARCA NERI , modello PQ313A con schermo vetro piano

Immagine:

A06.JPG

Numero S/A:

77

id_K	Id_X	Id_A	Altezza	id_L	Numero	Potenza W	Sbraccio-Angolo
A06	1	ARA	4,50	JM	1	70	0,0000



id_F	Frazione	Quadro	cod	Via	id_K	N.S.
01	Malè	CABINA POLIZIA	45	PARCHEGGIO VIA TORINO	A06	7

id_K:

A07

Descrizione:

A07-Palo dritto+Artistico [A]V-MARCA NERI , modello PQ313A con schermo vetro piano

Immagine:

A07.JPG

Numero S/A:

55

id_K	Id_X	Id_A	Altezza	id_L	Numero	Potenza W	Sbraccio-Angolo
A07	1	ARA	5,00	JM	1	70	0,0000



id_F	Frazione	Quadro	cod	Via	id_K	N.S.
01	Malè	CABINA POLIZIA	43	VIA TORINO (c)	A07	5

id_K:

A08

Descrizione:

A08-Palo dritto+Artistico [A]V-MARCA NERI , modello PQ313A con schermo vetro piano

Immagine:

A08.JPG

Numero S/A:

5

5

id_K	Id_X	Id_A	Altezza	id_L	Numero	Potenza W	Sbraccio-Angolo
A08	1	ARA	3,50	JM	1	70	0,0000



id_F	Frazione	Quadro	cod	Via	id_K	N.S.
01	Malè	CABINA POLIZIA	42	VIA TORINO (b)	A08	3
01	Malè	CABINA POLIZIA	44	VIA TORINO (d)	A08	2

04022105	Malè
----------	------

B01

B01-Palo incurvato+Stradale [B]>
Marca Faeber modello Orio

B01.jpg

15

15

id_K	id_X	id_A	Altezza	id_L	Numero	Potenza W	Sbraccio-Angolo
B01	1	STB	9,50	MBF	1	125	2,5010



id_F	Frazione	Quadro	cod	Via	id_K	N.S.
01	Malè	CABINA RAZZON	20	VIA DEGLI ALPINI	B01	15

id_K:	B02		
Descrizione:	B02-Palo+sbraccio+Stradale [B]>. Marca Faeber modello Orio		
Immagine:	B02.jpg		
Numero S/A:	3	3	

id_K	Id_X	Id_A	Altezza	id_L	Numero	Potenza W	Sbraccio-Angolo
B02	1	STB	6,00	MBF	1	125	2,0000



id_F	Frazione	Quadro	cod	Via	id_K	N.S.
01	Malè	CABINA RAZZON	18	VIA VERONA	B02	3

id_K:

B03

Descrizione:

B03-Palo incurvato+Stradale [B]>. Marca Faeber modello Orio

Immagine:

B03.jpg

Numero S/A:

14

14

id_K	Id_X	Id_A	Altezza	id_L	Numero	Potenza W	Sbraccio-Angolo
B03	1	STB	8,00	MBF	1	125	3,0010



id_F	Frazione	Quadro	cod	Via	id_K	N.S.
01	Malè	CABINA CASA RIPOSO	05	VIA SILVESTRI UGO	B03	3
01	Malè	CABINA POLIZIA	05	VIA SILVESTRI UGO	B03	11

id_K:	B04		
Descrizione:	B04-Palo+sbraccio+Stradale [B]>. Marca Faeber modello Orio		
Immagine:	B04.jpg		
Numero S/A:	3	3	

id_K	Id_X	Id_A	Altezza	id_L	Numero	Potenza W	Sbraccio-Angolo
B04	1	STB	6,00	MBF	1	125	1,0005



id_F	Frazione	Quadro	cod	Via	id_K	N.S.
01	Malè	CABINA CASA RIPOSO	14	VIA MONTE GRAPPA (A MONTE DI VIA CO	B04	1
04	Montes	MONTES	167	VIA 4 SENZA USCITA - MONTES	B04	1
08	Chiesa San Valentino	CHIESA BOLENTINA-SAN VALENTINO	174	VIA PER CHIESA SAN VALENTINO	B04	1

id_K:

B05

Descrizione:

B05-Palo incurvato+Stradale [B]>. Marca Faeber modello Orio

Immagine:

B05.jpg

Numero S/A:

66

id_K	Id_X	Id_A	Altezza	id_L	Numero	Potenza W	Sbraccio-Angolo
B05	1	STB	7,00	MBF	1	125	2,0010



id_F	Frazione	Quadro	cod	Via	id_K	N.S.
01	Malè	CABINA CASA RIPOSO	87	VIA LATERALE VIA SILVESTRI	B05	1
01	Malè	CABINA POLIZIA	23	VIA TORINO	B05	3
01	Malè	CABINA POLIZIA	86	VIA LATERALE VIA IV NOVEMBRE	B05	2

id_K:

B06

Descrizione:

B06-Esterno parete+Stradale [B]>. Marca Faerber modello Orio

Immagine:

B06.jpg

Numero S/A:

33

id_K	Id_X	Id_A	Altezza	id_L	Numero	Potenza W	Sbraccio-Angolo
B06	1	STB	5,00	MBF	1	125	2,0000



id_F	Frazione	Quadro	cod	Via	id_K	N.S.
03	Boentina	BOLENTINA	159	VIA 3 - BOLENTINA	B06	1
04	Montes	MONTES	165	VIA 2 - MONTES	B06	1
04	Montes	MONTES	166	VIA 3 - MONTES	B06	1

id_K:

B07

Descrizione:

B07-Palo+sbraccio+Stradale [B]>. Marca Faeber modello Orio

Immagine:

B07.jpg

Numero S/A:

22

id_K	Id_X	Id_A	Altezza	id_L	Numero	Potenza W	Sbraccio-Angolo
B07	1	STB	7,00	MBF	1	125	2,0000



id_F	Frazione	Quadro	cod	Via	id_K	N.S.
04	Montes	MONTES	165	VIA 2 - MONTES	B07	2

id_K:

B08

Descrizione:

B08-Esterno parete+Stradale [B]>

Immagine:

B08.jpg

Numero S/A:

66

id_K	Id_X	Id_A	Altezza	id_L	Numero	Potenza W	Sbraccio-Angolo
B08	1	STB	4,00	MBF	1	125	0,5010



id_F	Frazione	Quadro	cod	Via	id_K	N.S.
03	Boentina	BOLENTINA	157	VIA 1 - ATTRAVERSAMENTO FRAZ. BOLENT	B08	1
03	Boentina	BOLENTINA	163	VICOLO 6 - TRA VIA 5 E VIA 1	B08	1
04	Montes	MONTES	169	VIA 6 ACCESSO A CORTILE - MONTES	B08	1
07	Magras	MAGRAS 2	122	VIA 3 - MAGRAS	B08	1
07	Magras	MAGRAS 2	125	VIA 4 - CONFLUENTE IN PIAZZA CENTRO M	B08	2

id_K:

B09

Descrizione:

B09-Esterno parete+Stradale [B]>


Immagine:

B09.jpg

Numero S/A:

55

id_K	Id_X	Id_A	Altezza	id_L	Numero	Potenza W	Sbraccio-Angolo
B09	1	STB	7,00	MBF	1	125	1,0010



id_F	Frazione	Quadro	cod	Via	id_K	N.S.
01	Malè	CABINA STAZIONE	90	LATERALE VIA ROMA	B09	1
02	Arnago	CABINA ARNAGO	149	VIA 10 SENZA USCITA -INGRESSO DA VIA 1	B09	1
03	Bolentina	BOLENTINA	157	VIA 1 - ATTRAVERSAMENTO FRAZ. BOLENT	B09	1
03	Bolentina	BOLENTINA	159	VIA 3 - BOLENTINA	B09	1
04	Montes	MONTES	166	VIA 3 - MONTES	B09	1

id_K:	B10		
Descrizione:	B10-Esterno parete+Stradale [B]>		
Immagine:	B10.JPG		
Numero S/A:	3	3	

id_K	Id_X	Id_A	Altezza	id_L	Numero	Potenza W	Sbraccio-Angolo
B10	1	STB	6,00	MBF	1	125	0,5010



id_F	Frazione	Quadro	cod	Via	id_K	N.S.
03	Boentina	BOLENTINA	177	CORTILE 1 -RESIDENZIALE - BOLENTINA	B10	1
03	Boentina	BOLENTINA	179	VICOLO 7 - BOLENTINA	B10	1
03	Boentina	BOLENTINA	192	CORTILE 3 - RESIDENZIALE - BOLENTINA	B10	1

id_K:

B11

Descrizione:

B11-Palo+sbraccio+Stradale [B]>

Immagine:

B11.jpg

Numero S/A:

22

id_K	Id_X	Id_A	Altezza	id_L	Numero	Potenza W	Sbraccio-Angolo
B11	1	STB	6,00	MBF	1	125	1,0005



id_F	Frazione	Quadro	cod	Via	id_K	N.S.
03	Boentina	BOLENTINA	157	VIA 1 - ATTRAVERSAMENTO FRAZ. BOLENT	B11	1
03	Boentina	BOLENTINA	158	VIA 2 - BOLENTINA	B11	1

id_K:

B12

Descrizione:

B12-Esterno parete+Stradale [B]>

Immagine:

B12.jpg

Numero S/A:

88

id_K	Id_X	Id_A	Altezza	id_L	Numero	Potenza W	Sbraccio-Angolo
B12	1	STB	6,50	MBF	1	125	2,0000



id_F	Frazione	Quadro	cod	Via	id_K	N.S.
02	Arnago	CABINA ARNAGO	136	STRADA DI COLLEGAMENTO FRAZ. ARNAG	B12	1
02	Arnago	CABINA ARNAGO	142	VIA 4 -ARNAGO -DA PIAZZA CENTRO A VIA	B12	2
02	Arnago	CABINA ARNAGO	146	VICOLO 7 SENZA USCITA - DA PIAZZETTA L	B12	1
02	Arnago	CABINA ARNAGO	147	VICOLO 8 LATERALE CHIESA - ARNAGO	B12	1
02	Arnago	CABINA ARNAGO	150	VIA 11 SENZA USCITA -INGRESSO DA VIA 1	B12	1
03	Bolentina	BOLENTINA	178	CORTILE 2 -RESIDENZIALE - BOLENTINA	B12	1
07	Magras	MAGRAS 2	128	VICOLO 6 SENZA USCITA DA PIAZZA CENT	B12	1

id_K:

B13

Descrizione:

B13-Esterno parete+Stradale [B]>


Immagine:

B13.jpg

Numero S/A:

33

id_K	Id_X	Id_A	Altezza	id_L	Numero	Potenza W	Sbraccio-Angolo
B13	1	STB	7,00	MBF	1	125	2,0000



id_F	Frazione	Quadro	cod	Via	id_K	N.S.
01	Malè	CABINA CASA RIPOSO	182	CORTILE 1 -RESIDENZIALE - MALE'	B13	1
02	Arnago	CABINA ARNAGO	150	VIA 11 SENZA USCITA -INGRESSO DA VIA 1	B13	1
03	Bolentina	BOLENTINA	162	VIA 5 - BOLENTINA	B13	1

id_K:

B14

Descrizione:

B14-Esterno parete+Stradale [B]>

Immagine:

B14.jpg

Numero S/A:

11

id_K	Id_X	Id_A	Altezza	id_L	Numero	Potenza W	Sbraccio-Angolo
B14	1	STB	8,00	MBF	1	125	2,0000



id_F	Frazione	Quadro	cod	Via	id_K	N.S.
07	Magras	CABINA MAGRAS 1	130	VIA 7 - MAGRAS- TRATTO A MONTE DI LAT	B14	1

id_K:

B15

Descrizione:

B15-Tesata+Stradale [B]>


Immagine:

B15.jpg

Numero S/A:

44

id_K	Id_X	Id_A	Altezza	id_L	Numero	Potenza W	Sbraccio-Angolo
B15	1	STB	6,00	MBF	1	125	0,0000



id_F	Frazione	Quadro	cod	Via	id_K	N.S.
02	Arnago	CABINA ARNAGO	145	VICOLO 6 SENZA USCITA - DA PIAZZETTA L	B15	1
03	Bolentina	BOLENTINA	159	VIA 3 - BOLENTINA	B15	1
05	Località Pondasio	CABINA PONDASIO	116	VIA 3 - LOCALITA' PONDASIO	B15	1
07	Magras	MAGRAS 2	119	VIA 1 - MAGRAS	B15	1

id_K:

B16

Descrizione:

B16-Tesata+Stradale [B]>


Immagine:

B16.jpg

Numero S/A:

11

id_K	Id_X	Id_A	Altezza	id_L	Numero	Potenza W	Sbraccio-Angolo
B16	1	STB	7,00	MBF	1	125	0,0000



id_F	Frazione	Quadro	cod	Via	id_K	N.S.
07	Magras	CABINA MAGRAS 1	130	VIA 7 - MAGRAS- TRATTO A MONTE DI LAT	B16	1

id_K:

B17

Descrizione:

B17-Tesata+Stradale [B]>

Immagine:

B17.jpg

Numero S/A:

44

id_K	Id_X	Id_A	Altezza	id_L	Numero	Potenza W	Sbraccio-Angolo
B17	1	STB	6,50	MBF	1	125	0,0000

id_F	Frazione	Quadro	cod	Via	id_K	N.S.
02	Arnago	CABINA ARNAGO	142	VIA 4 -ARNAGO -DA PIAZZA CENTRO A VIA	B17	2
02	Arnago	CABINA ARNAGO	143	VICOLO 5 - ARNAGO -DA VIA 4 A VIA 2	B17	1
02	Arnago	CABINA ARNAGO	148	VICOLO 9 - ARNAGO	B17	1

id_K:	B18		
Descrizione:	B18-Palo dritto+Artistico [B]V		
Immagine:	B18.jpg		
Numero S/A:	3	3	

id_K	Id_X	Id_A	Altezza	id_L	Numero	Potenza W	Sbraccio-Angolo
B18	1	ARB	5,00	JM	1	70	0,0000



id_F	Frazione	Quadro	cod	Via	id_K	N.S.
01	Malè	CABINA STAZIONE	71	VIA ALLA CROCE PEDONALE	B18	3

id_K:

B19

Descrizione:

B19-Palo dritto+Artistico [B]V - MARCA NERI, modello PQ310A con schermo a goccia

Immagine:

B19.jpg

Numero S/A:

3232

id_K	Id_X	Id_A	Altezza	id_L	Numero	Potenza W	Sbraccio-Angolo
B19	1	ARB	4,00	JM	1	70	0,0000



id_F	Frazione	Quadro	cod	Via	id_K	N.S.
01	Malè	CABINA STAZIONE	09	VIA FRATELLI CIOLLI (b)	B19	1
01	Malè	CABINA STAZIONE	11	VIA ALLA CROCE	B19	11
01	Malè	CABINA STAZIONE	17	VIA ALCIDE DEGASPERI (a)	B19	2
01	Malè	CABINA STAZIONE	82	PARCO GIOCHI VIA ALLA CROCE - VIALETT	B19	3
01	Malè	CABINA STAZIONE	83	PARCO GIOCHI VIA ALLA CROCE - AREA GI	B19	2
01	Malè	CABINA MOLINI	54	VIA 2 - LOC. MOLINI	B19	1
01	Malè	CABINA CEI	10	VIA MERANO	B19	4
01	Malè	CABINA CEI	77	PEDONALE VIA MERANO	B19	1
03	Bolentina	QUADRO SP141 BOLENTINA	156	SP141 - BOLENTINA	B19	3
06	Località Mangiasa	QUADRO LOCALITA' MANGIASA	155	VIA 2 SENZA USCITA (EST) INGRESSO DA SP	B19	4

id_K:

B20

Descrizione:

B20-Palo+n.sbracci+Artistico [B]V-MARCA NERI modello SQ312A con schermo bombato

Immagine:

B20.jpg

Numero S/A:

5

10

id_K	Id_X	Id_A	Altezza	id_L	Numero	Potenza W	Sbraccio-Angolo
B20	1	ARB	7,00	JM	1	100	0,8000
B20	2	ARB	7,00	JM	1	100	0,8000



id_F	Frazione	Quadro	cod	Via	id_K	N.S.
01	Malè	QUADRO ESTERNO CABINA POLIZIA	01	VIA 4 NOVEMBRE	B20	5

id_K:

B21

Descrizione:

B21-Palo+sbraccio+Artistico [B]V - MARCA NERI, modello SQ312A con schermo bombato


Immagine:

B21.jpg

Numero S/A:

2323

id_K	Id_X	Id_A	Altezza	id_L	Numero	Potenza W	Sbraccio-Angolo
B21	1	ARB	7,00	JM	1	100	0,800



id_F	Frazione	Quadro	cod	Via	id_K	N.S.
01	Malè	CABINA POLIZIA	23	VIA TORINO	B21	1
01	Malè	QUADRO ESTERNO CABINA POLIZIA	01	VIA 4 NOVEMBRE	B21	12
01	Malè	QUADRO PICCOLO-CABINA RAZZON	02	VIA TRENTO	B21	10

id_K:

B22

Descrizione:

B22-Esterno parete+Artistico [B]V - MARCA NERI, modello SQ312A con schermo bombato

Immagine:

B22.jpg

Numero S/A:

3838

id_K	Id_X	Id_A	Altezza	id_L	Numero	Potenza W	Sbraccio-Angolo
B22	1	ARB	5,00	JM	1	100	0,8000



id_F	Frazione	Quadro	cod	Via	id_K	N.S.
01	Malè	CABINA CASA RIPOSO	102	VIA MONTE GRAPPA (A VALLE DI VIA CONC	B22	1
01	Malè	CABINA CASA RIPOSO	103	LATERALE VIA MONTE GRAPPA	B22	1
01	Malè	CABINA CEI	04	VIA BEZZI BARTOLOMEO	B22	1
01	Malè	CABINA CEI	06	VIA DAMIANO CHIESA	B22	2
01	Malè	CABINA CEI	08	VIA FRANCESCO GUARDI	B22	1
01	Malè	CABINA CEI	31	PIAZZA DANTE	B22	3
01	Malè	CABINA CEI	33	PIAZZA CESARE BATTISTI	B22	4
01	Malè	CABINA CEI	39	VIA ACCONCIO	B22	1
01	Malè	CABINA CEI	91	LATERALE VIA ACCONCIO	B22	1
01	Malè	QUADRO ESTERNO CABINA POLIZIA	03	VIA BRESCIA	B22	7
01	Malè	QUADRO PICCOLO-CABINA RAZZON	02	VIA TRENTO	B22	7
02	Arnago	CABINA ARNAGO	152	CORTILE CON INGRESSO DA VIA 4 -ARNAG	B22	1
03	Boletina	BOLENTINA	157	VIA 1 - ATTRAVERSAMENTO FRAZ. BOLENT	B22	2
05	Località Pondasio	CABINA PONDASIO	113	VIA 1 - LOCALITA' PONDASIO	B22	3
05	Località Pondasio	CABINA PONDASIO	116	VIA 3 - LOCALITA' PONDASIO	B22	1
07	Magras	MAGRAS 2	121	VIA 2 - MAGRAS	B22	1
07	Magras	MAGRAS 2	122	VIA 3 - MAGRAS	B22	1

id_K:

B23

Descrizione:

B23-Palo dritto+Artistico [B]V - MARCA NERI, con chiusura prismatica

Immagine:

B23.jpg

Numero S/A:

22

id_K	Id_X	Id_A	Altezza	id_L	Numero	Potenza W	Sbraccio-Angolo
B23	1	ARB	3,00	JM	1	70	0,0000



id_F	Frazione	Quadro	cod	Via	id_K	N.S.
01	Malè	CABINA CEI	109	AREA FONTANA- PIAZZA CEI	B23	2

id_K:

B24

Descrizione:

B24-Palo dritto+Stradale [B]>

Immagine:

B24.jpg

Numero S/A:

4

4

id_K	Id_X	Id_A	Altezza	id_L	Numero	Potenza W	Sbraccio-Angolo
B24	1	STB	8,00	MBF	1	125	0,0000



id_F	Frazione	Quadro	cod	Via	id_K	N.S.
01	Malè	ZONA POLVERIERA	67	VIA ALCIDE DEGASPERI (c)	B24	1
01	Malè	ZONA POLVERIERA	107	LATERALE VIA DE GASPERI - ZONA POLVERI	B24	3

id_K:	B25		
Descrizione:	B25-Palo+n.sbracci+Artistico [B]V		
Immagine:	B25.jpg		
Numero S/A:	2	4	

id_K	Id_X	Id_A	Altezza	id_L	Numero	Potenza W	Sbraccio-Angolo
B25	1	ARB	6,00	JM	1	100	0,9000
B25	2	ARB	6,00	JM	1	100	0,9000



id_F	Frazione	Quadro	cod	Via	id_K	N.S.
01	Malè	CABINA CEI	31	PIAZZA DANTE	B25	2

id_K:	B26	
Descrizione:	B26-Palo+sbraccio+Artistico [B]V	
Immagine:	B26.jpg	
Numero S/A:	6	6

id_K	Id_X	Id_A	Altezza	id_L	Numero	Potenza W	Sbraccio-Angolo
B26	1	ARB	6,00	JM	1	70	0,9000



id_F	Frazione	Quadro	cod	Via	id_K	N.S.
01	Malè	CABINA CEI	33	PIAZZA CESARE BATTISTI	B26	1
05	Località Pondasio	CABINA PONDASIO	113	VIA 1 - LOCALITA' PONDASIO	B26	5

id_K:

B27

Descrizione:

B27-Palo+n.sbracci+Stradale [B]>

Immagine:

B27.jpg

Numero S/A:

13

id_K	Id_X	Id_A	Altezza	id_L	Numero	Potenza W	Sbraccio-Angolo
B27	1	STB	8,00	MBF	1	125	2,5010
B27	2	STB	8,00	MBF	1	125	2,5010
B27	3	STB	8,00	MBF	1	125	2,5010



id_F	Frazione	Quadro	cod	Via	id_K	N.S.
01	Malè	CABINA RAZZON	101	INCROCIO VIA DEGLI ALPINI CON VIA TADD	B27	1

id_K:

B28

Descrizione:

B28-Esterno parete+Stradale [B]>

Immagine:

B28.jpg

Numero S/A:

11

id_K	Id_X	Id_A	Altezza	id_L	Numero	Potenza W	Sbraccio-Angolo
B28	1	STB	6,50	MBF	1	125	0,8000



id_F	Frazione	Quadro	cod	Via	id_K	N.S.
01	Malè	CABINA CASA RIPOSO	104	VIA MONTE GRAPPA (DA VIA TADDEI)	B28	1

id_K:

B29

Descrizione:

B29-Palo+n.sbracci+Stradale [B]>


Immagine:

B29.jpg

Numero S/A:

12

id_K	Id_X	Id_A	Altezza	id_L	Numero	Potenza W	Sbraccio-Angolo
B29	1	STB	7,50	MBF	1	125	1,5005
B29	2	STB	7,50	MBF	1	125	1,5005



id_F	Frazione	Quadro	cod	Via	id_K	N.S.
05	Località Pondasio	CABINA RAZZON	112	PONTE LOCALITA' PONDASIO	B29	1

id_K:

B30

Descrizione:

B30-Esterno parete+Stradale [B]>

Immagine:

B30.JPG

Numero S/A:

11

id_K	Id_X	Id_A	Altezza	id_L	Numero	Potenza W	Sbraccio-Angolo
B30	1	STB	4,00	MBF	1	125	1,0000



id_F	Frazione	Quadro	cod	Via	id_K	N.S.
07	Magras	MAGRAS 2	121	VIA 2 - MAGRAS	B30	1

id_K:

B31

Descrizione:

B31-Palo+sbraccio+Artistico [B]V

Immagine:

B31.JPG

Numero S/A:

1616

id_K	Id_X	Id_A	Altezza	id_L	Numero	Potenza W	Sbraccio-Angolo
B31	1	ARB	4,50	JM	1	100	0,9000



id_F	Frazione	Quadro	cod	Via	id_K	N.S.
02	Arnago	CABINA ARNAGO	139	VIA 2 - PARTE BASSA ARNAGO	B31	4
02	Arnago	CABINA ARNAGO	140	VIA 3 -ARNAGO	B31	1
07	Magras	CABINA MAGRAS 1	131	VIA 7 - MAGRAS - TRATTO DA LATERALE PE	B31	2
07	Magras	MAGRAS 2	119	VIA 1 - MAGRAS	B31	1
07	Magras	MAGRAS 2	123	PIAZZA CENTRO MAGRAS	B31	5
07	Magras	MAGRAS 2	124	PARCHEGGIO - CENTRO MAGRAS	B31	2
07	Magras	MAGRAS 2	125	VIA 4 - CONFLUENTE IN PIAZZA CENTRO M	B31	1

id_K:

B32

Descrizione:

B32-Palo+n.sbracci+Artistico [B]V

Immagine:

B32.JPG

Numero S/A:

24

id_K	Id_X	Id_A	Altezza	id_L	Numero	Potenza W	Sbraccio-Angolo
B32	1	ARB	4,50	JM	1	100	0,9000
B32	2	ARB	4,50	JM	1	100	0,9000



id_F	Frazione	Quadro	cod	Via	id_K	N.S.
07	Magras	CABINA MAGRAS 1	131	VIA 7 - MAGRAS - TRATTO DA LATERALE PE	B32	1
07	Magras	MAGRAS 2	123	PIAZZA CENTRO MAGRAS	B32	1

id_K:	B33	
Descrizione:	B33-Palo+sbraccio+Stradale [B]>	
Immagine:	B33.JPG	
Numero S/A:	1	1

id_K	Id_X	Id_A	Altezza	id_L	Numero	Potenza W	Sbraccio-Angolo
B33	1	STB	7,00	MBF	1	125	1,2000



id_F	Frazione	Quadro	cod	Via	id_K	N.S.
07	Magras	MAGRAS 2	127	VIA 5 - CONFLUENTE IN PIAZZA CENTRO M	B33	1

id_K:

B34

Descrizione:

B34-Palo dritto+Artistico [B]V

Immagine:

B34.JPG

Numero S/A:

44

id_K	Id_X	Id_A	Altezza	id_L	Numero	Potenza W	Sbraccio-Angolo
B34	1	ARB	5,00	JM	1	70	0,0000



id_F	Frazione	Quadro	cod	Via	id_K	N.S.
07	Magras	CABINA MAGRAS 1	132	LATERALE PER CIMITERO-MAGRAS	B34	4

id_K:

B35

Descrizione:

B35-Palo incurvato+Stradale [B]>

Immagine:


B35.JPG

Numero S/A:

14

14

id_K	Id_X	Id_A	Altezza	id_L	Numero	Potenza W	Sbraccio-Angolo
B35	1	STB	8,00	MBF	1	125	2,0010



id_F	Frazione	Quadro	cod	Via	id_K	N.S.
02	Arnago	CABINA ARNAGO	136	STRADA DI COLLEGAMENTO FRAZ. ARNAG	B35	14

id_K:

B36

Descrizione:

B36-Esterno parete+Stradale [B]>


Immagine:

B36.JPG

Numero S/A:

11

id_K	Id_X	Id_A	Altezza	id_L	Numero	Potenza W	Sbraccio-Angolo
B36	1	STB	10,00	MBF	1	125	0,0045



id_F	Frazione	Quadro	cod	Via	id_K	N.S.
06	Località Mangiasa	QUADRO LOCALITA' MANGIASA	154	VIA 1 SENZA USCITA (OVEST) INGRESSO DA	B36	1

id_K:

B37

Descrizione:

B37-Esterno parete+Stradale [B]>

Immagine:

B37.JPG

Numero S/A:

11

id_K	Id_X	Id_A	Altezza	id_L	Numero	Potenza W	Sbraccio-Angolo
B37	1	STB	6,50	MBF	1	125	1,5000



id_F	Frazione	Quadro	cod	Via	id_K	N.S.
04	Montes	MONTES	166	VIA 3 - MONTES	B37	1

id_K:	B38	
Descrizione:	B38-Palo dritto+Artistico [A]V-MARCA NERI, modello PQ310A con schermo a goccia	
Immagine:	B38.JPG	
Numero S/A:	6	6

id_K	Id_X	Id_A	Altezza	id_L	Numero	Potenza W	Sbraccio-Angolo
B38	1	ARB	3,50	JM	1	70	0,0000



id_F	Frazione	Quadro	cod	Via	id_K	N.S.
01	Malè	PARCO REGAZZINI	76	VIA PER PARCO REGAZZINI (c)	B38	6

id_K:

C01

Descrizione:

C01-Palo dritto+Stradale [C] - MARCA G.C. Illumination modello AG3VP con chiusura prismatica


Immagine:

C01.jpg

Numero S/A:

22

id_K	Id_X	Id_A	Altezza	id_L	Numero	Potenza W	Sbraccio-Angolo
C01	1	STC	7,00	MBF	1	125	0,2003



id_F	Frazione	Quadro	cod	Via	id_K	N.S.
01	Malè	ZONA POLVERIERA	67	VIA ALCIDE DEGASPERI (c)	C01	2

id_K:

C02

Descrizione:

C02-Palo dritto+Stradale [C] - MARCA G.C. Illumination modello AG3VP con chiusura prismatica

Immagine:

C02.jpg

Numero S/A:

1212

id_K	Id_X	Id_A	Altezza	id_L	Numero	Potenza W	Sbraccio-Angolo
C02	1	STC	7,00	MBF	1	125	0,0000



id_F	Frazione	Quadro	cod	Via	id_K	N.S.
01	Malè	CABINA STAZIONE	65	VIA ALCIDE DEGASPERI (b)	C02	3
01	Malè	CABINA CASA RIPOSO	14	VIA MONTE GRAPPA (A MONTE DI VIA CO	C02	1
01	Malè	CABINA CASA RIPOSO	88	VIA CONCI (TRA VIA SILVESTRI E VIA TADD	C02	4
01	Malè	CABINA CEI	79	PEDONALE DA CONDOMINI VIA MERANO	C02	1
01	Malè	CABINA RAZZON	89	VIA MONTE GRAPPA (LATERALE VIA TADD	C02	3

id_K:

C03

Descrizione:

C03-Palo incurvato+Stradale [C] - MARCA G.C. Illumination modello AG3VP con chiusura prismatica


Immagine:

C03.jpg

Numero S/A:

1010

id_K	Id_X	Id_A	Altezza	id_L	Numero	Potenza W	Sbraccio-Angolo
C03	1	STC	7,50	MBF	1	125	1,5005



id_F	Frazione	Quadro	cod	Via	id_K	N.S.
01	Malè	CABINA RAZZON	59	VIA PER TRENTO	C03	7
05	Località Pondasio	CABINA RAZZON	112	PONTE LOCALITA' PONDASIO	C03	3

id_K:	C04		
Descrizione:	C04-Palo incurvato+Stradale [C] - MARCA G.C. Illumination modello AG3VP con chiusura prismatica		
Immagine:	C04.jpg		
Numero S/A:	11	11	

id_K	Id_X	Id_A	Altezza	id_L	Numero	Potenza W	Sbraccio-Angolo
C04	1	STC	7,00	MBF	1	125	2,0010



id_F	Frazione	Quadro	cod	Via	id_K	N.S.
01	Malè	CABINA CEI	57	VIA MOLINI PER ZONA ARTIGIANALE	C04	10
07	Magras	MAGRAS 2	117	SP86 - FRAZIONE MAGRAS	C04	1

id_K:

C05

Descrizione:

C05-Palo incurvato+Stradale [C] - MARCA G.C. Illumination modello AG3VP con chiusura prismatica


Immagine:

C05.jpg

Numero S/A:

2323

id_K	Id_X	Id_A	Altezza	id_L	Numero	Potenza W	Sbraccio-Angolo
C05	1	STC	8,00	SAP	1	70	2,0005



id_F	Frazione	Quadro	cod	Via	id_K	N.S.
01	Malè	CABINA AZIENDA COMUNALE	40	SVINCOLO VIA TORINO	C05	10
01	Malè	CABINA AZIENDA COMUNALE	49	USCITA SS42 - NORD MALE'	C05	4
01	Malè	CABINA AZIENDA COMUNALE	50	Z.I. - VIA PER LOC. MOLINI	C05	9

id_K:	C06	
Descrizione:	C06-PALO DRITTO CON DUE SBRACCI A SQUADRO - MARCA G.C. Illumination modello AG3VP con chiusura prismatica	
Immagine:	C06.jpg	
Numero S/A:	1	2

id_K	Id_X	Id_A	Altezza	id_L	Numero	Potenza W	Sbraccio- Angolo
C06	1	STC	8,00	MBF	1	125	0,3000
C06	2	STC	8,00	MBF	1	125	0,3000



id_F	Frazione	Quadro	cod	Via	id_K	N.S.
01	Malè	ZONA POLVERIERA	67	VIA ALCIDE DEGASPERI (c)	C06	1

id_K:	C07	
Descrizione:	C07-Palo incurvato+Stradale [C] - MARCA G.C. Illumination modello AG3VP con chiusura prismatica	
Immagine:	C07.jpg	
Numero S/A:	14	14

id_K	Id_X	Id_A	Altezza	id_L	Numero	Potenza W	Sbraccio-Angolo
C07	1	STC	7,00	MBF	1	125	1,5005



id_F	Frazione	Quadro	cod	Via	id_K	N.S.
01	Malè	CABINA MOLINI	52	LOC. MOLINI	C07	6
01	Malè	PANORAMICA	58	VIA PER PARCO REGAZZINI (a)	C07	8

id_K:

C08

Descrizione:

C08-Palo incurvato+Stradale [C] - MARCA G.C. Illumination modello AG3VP con chiusura prismatica

Immagine:

C08.jpg

Numero S/A:

44

id_K	Id_X	Id_A	Altezza	id_L	Numero	Potenza W	Sbraccio-Angolo
C08	1	STC	8,00	MBF	1	125	2,0010

id_F	Frazione	Quadro	cod	Via	id_K	N.S.
02	Arnago	CABINA ARNAGO	137	VIA 1 -INGRESSO FRAZ. ARNAGO	C08	4

id_K:	C09		
Descrizione:	C09-Palo+sbraccio a squadro+Stradale [C] - MARCA G.C. Illumination modello AG3VP con chiusura prismatica		
Immagine:	C09.jpg		
Numero S/A:	3		3

id_K	Id_X	Id_A	Altezza	id_L	Numero	Potenza W	Sbraccio-Angolo
C09	1	STC	7,00	MBF	1	125	0,1003



id_F	Frazione	Quadro	cod	Via	id_K	N.S.
07	Magras	MAGRAS 2	119	VIA 1 - MAGRAS	C09	3

id_K:

C10

Descrizione:

C10-Palo+sbraccio+Stradale [C] - MARCA G.C. Illumination modello AG3VP con chiusura prismatica

Immagine:

C10.jpg

Numero S/A:

12

id_K	Id_X	Id_A	Altezza	id_L	Numero	Potenza W	Sbraccio-Angolo
C10	1	STC	8,00	MBF	1	125	2,0010
C10	2	STC	8,00	MBF	1	125	2,0010



id_F	Frazione	Quadro	cod	Via	id_K	N.S.
07	Magras	MAGRAS 2	118	INCROCIO TRA SP86 E VIA 1 - MAGRAS	C10	1

id_K:

C11

Descrizione:

C11-Palo+n.sbracci+Stradale [B]> - MARCA DISANO

Immagine:

C11.jpg

Numero S/A:

16

id_K	Id_X	Id_A	Altezza	id_L	Numero	Potenza W	Sbraccio-Angolo
C11	1	STC	12,00	JM	1	150	0,5080
C11	2	STC	12,00	JM	1	150	0,5080
C11	3	STC	12,00	JM	1	150	0,5080
C11	4	STC	12,00	JM	1	150	0,5080
C11	5	STC	12,00	JM	1	150	0,5080
C11	6	STC	12,00	JM	1	150	0,5080



id_F	Frazione	Quadro	cod	Via	id_K	N.S.
01	Malè	CABINA CEI	85	PARCHEGGIO INGRESSO VIA MOLINI	C11	1

id_K:

C12

Descrizione:

C12-Esterno parete+Tecnico [C]>


Immagine:

C12.jpg

Numero S/A:

55

id_K	Id_X	Id_A	Altezza	id_L	Numero	Potenza W	Sbraccio-Angolo
C12	1	TCC	2,50	FLU	1	23	0,0000



id_F	Frazione	Quadro	cod	Via	id_K	N.S.
01	Malè	CABINA STAZIONE	96	PEDONALE TRA VIA TRENTO E VIA ROMA	C12	5

id_K:

C13

Descrizione:

C13 - Esterno parete - Stradale [C] - MARCA G.C. Illumination modello AG3VP con chiusura prismatica

Immagine:

C13.JPG

Numero S/A:

22

id_K	Id_X	Id_A	Altezza	id_L	Numero	Potenza W	Sbraccio-Angolo
C13	01	STC	6,00	MBF	1	125	2,0010



id_F	Frazione	Quadro	cod	Via	id_K	N.S.
01	Malè	CABINA CEI	57	VIA MOLINI PER ZONA ARTIGIANALE	C13	1
01	Malè	QUADRO ESTERNO CABINA POLIZIA	01	VIA 4 NOVEMBRE	C13	1

id_K:	C14		
Descrizione:	C14-Palo dritto+Stradale [C] - MARCA G.C. Illumination modello AG3VP con chiusura prismatica		
Immagine:	c14.JPG		
Numero S/A:	9	9	

id_K	Id_X	Id_A	Altezza	id_L	Numero	Potenza W	Sbraccio-Angolo
C14	1	STC	8,00	SAP	1	70	0,0000



id_F	Frazione	Quadro	cod	Via	id_K	N.S.
01	Malè	ZONA POLVERIERA	67	VIA ALCIDE DEGASPERI (c)	C14	2
01	Malè	ZONA POLVERIERA	68	USCITA SS42 SUD MALE'	C14	4
01	Malè	ZONA POLVERIERA	69	INGRESSO IN SS42 A SUD MALE'	C14	3

id_K:

C15

Descrizione:

C15-Altro NC+Non definito

Immagine:

C15.jpg

Numero S/A:

66

id_K	Id_X	Id_A	Altezza	id_L	Numero	Potenza W	Sbraccio-Angolo
C15	1	ALT	2,50	FLU	1	15	0,0000



id_F	Frazione	Quadro	cod	Via	id_K	N.S.
01	Malè	PANORAMICA	73	PASSERELLA SUL NOCE	C15	6

id_K:

C16

Descrizione:

C16-Palo incurvato+Stradale [C] - MARCA G.C. Illumination modello AG3VP con chiusura prismatica

Immagine:

C16.jpg

Numero S/A:

11

id_K	Id_X	Id_A	Altezza	id_L	Numero	Potenza W	Sbraccio-Angolo
C16	1	STC	8,00	MBF	1	125	2,5000



id_F	Frazione	Quadro	cod	Via	id_K	N.S.
01	Malè	CABINA CEI	24	VIA MILANO	C16	1

id_K:	C17		
Descrizione:	C17-Palo dritto+Stradale [C] - con chiusura prismatica		
Immagine:	C17.jpg		
Numero S/A:	2	2	

id_K	Id_X	Id_A	Altezza	id_L	Numero	Potenza W	Sbraccio-Angolo
C17	1	STC	8,00	MBF	1	125	0,0000



id_F	Frazione	Quadro	cod	Via	id_K	N.S.
01	Malè	CABINA CEI	84	VIA MOLINI (TRA VIA IV NOVEMBRE E PIAZ	C17	2

id_K:	C18		
Descrizione:	C18-Palo dritto+Tecnico [B]>		
Immagine:	C18.jpg		
Numero S/A:	8	8	

id_K	Id_X	Id_A	Altezza	id_L	Numero	Potenza W	Sbraccio-Angolo
C18	1	TCB	4,00	JM	1	70	0,0000



id_F	Frazione	Quadro	cod	Via	id_K	N.S.
01	Malè	QUADRO ESTERNO CABINA POLIZIA	110	PARCHEGGIO COMUNITA' VAL DI SOLE - VI	C18	8

id_K:

C19

Descrizione:

C19-Palo dritto+Stradale

Immagine:

C19.jpg

Numero S/A:

15

15

id_K	Id_X	Id_A	Altezza	id_L	Numero	Potenza W	Sbraccio-Angolo
C19	1	STC	7,00	SAP	1	100	0,0000



id_F	Frazione	Quadro	cod	Via	id_K	N.S.
05	Località Pondasio	CABINA MAGRAS 1	115	SP86 - LOCALITA' PONDASIO	C19	5
07	Magras	MAGRAS 2	117	SP86 - FRAZIONE MAGRAS	C19	10

id_K:

C20

Descrizione:

C20-Palo+n.sbracci+Non definito

Immagine:

C20.JPG

Numero S/A:

12

id_K	Id_X	Id_A	Altezza	id_L	Numero	Potenza W	Sbraccio-Angolo
C20	1	STC	7,00	MBF	1	125	2,0010
C20	2	STC	7,00	MBF	1	125	2,0010



id_F	Frazione	Quadro	cod	Via	id_K	N.S.
07	Magras	MAGRAS 2	118	INCROCIO TRA SP86 E VIA 1 - MAGRAS	C20	1

04022105	Malè
----------	------

C21

C21-Esterno parete+Non definito

C21.JPG

1

1

id_F	Frazione	Quadro	cod	Via	id_K	N.S.
01	Malè	CABINA CEI	08	VIA FRANCESCO GUARDI	C21	1

id_K:	C22		
Descrizione:	C22-Palo incurvato+Stradale [C] - MARCA G.C. Illumination modello AG3VP con chiusura prismatica		
Immagine:	C22.JPG		
Numero S/A:	6	6	

id_K	Id_X	Id_A	Altezza	id_L	Numero	Potenza W	Sbraccio-Angolo
C22	1	STC	8,00	MBF	1	125	2,0005



id_F	Frazione	Quadro	cod	Via	id_K	N.S.
01	Malè	CABINA AZIENDA COMUNALE	50	Z.I. - VIA PER LOC. MOLINI	C22	3
01	Malè	CABINA AZIENDA COMUNALE	51	Z.I. - LOC. MOLINI	C22	3

id_K:

C23

Descrizione:

C23-Palo dritto+Stradale

Immagine:

C23.JPG

Numero S/A:

4

4

id_K	Id_X	Id_A	Altezza	id_L	Numero	Potenza W	Sbraccio-Angolo
C23	1	STC	8,00	SAP	1	70	0,0000



id_F	Frazione	Quadro	cod	Via	id_K	N.S.
05	Località Pondasio	CABINA MAGRAS 1	114	VIA 2 - LOCALITA' PONDASIO	C23	4

id_K:

C24

Descrizione:

C24-Palo+n.sbracci+Stradale [B]> - MARCA G.C. Illumination modello AG3VP con chiusura prismatica

Immagine:

C24.JPG

Numero S/A:

26

id_K	Id_X	Id_A	Altezza	id_L	Numero	Potenza W	Sbraccio-Angolo
C24	1	STB	7,00	SAP	1	70	0,1000
C24	2	STB	7,00	SAP	1	70	0,1000
C24	3	STB	7,00	SAP	1	70	0,1000



id_F	Frazione	Quadro	cod	Via	id_K	N.S.
05	Località Pondasio	CABINA MAGRAS 1	192	ROTATORIA SP86	C24	2

id_K:

D01

Descrizione:

D01-Incasso Terra+Incasso [D]A - HESS - CON RIFLETTORE SIMMETRICO


Immagine:

D01.JPG

Numero S/A:

66

id_K	Id_X	Id_A	Altezza	id_L	Numero	Potenza W	Sbraccio-Angolo
D01	1	IND		JM	1	20	0,0000



id_F	Frazione	Quadro	cod	Via	id_K	N.S.
01	Malè	CABINA CEI	190	ILLUMINAZIONE D'ACCENTO - VERDE PIAZ	D01	6

id_K:

E01

Descrizione:

E01-Palo dritto+Globo [E]A

Immagine:

E01.JPG

Numero S/A:

11

11

id_K	Id_X	Id_A	Altezza	id_L	Numero	Potenza W	Sbraccio-Angolo
E01	1	GLE	3,50	MBF	1	125	0,0000



id_F	Frazione	Quadro	cod	Via	id_K	N.S.
01	Malè	CABINA MOLINI	53	VIA 1 -LOC. MOLINI	E01	5
01	Malè	CABINA MOLINI	55	VIA 3 - LOC. MOLINI	E01	1
01	Malè	CABINA AZIENDA COMUNALE	51	Z.I. - LOC. MOLINI	E01	3
01	Malè	CABINA CASA RIPOSO	38	VICOLO AI RONCHI	E01	2

id_K:	E02		
Descrizione:	E02-Palo dritto+Globo [E]A. Globo Disano trasparente senza diffusore		
Immagine:	E02.jpg		
Numero S/A:	3	3	

id_K	Id_X	Id_A	Altezza	id_L	Numero	Potenza W	Sbraccio-Angolo
E02	1	GLE	2,50	MBF	1	125	0,0000



id_F	Frazione	Quadro	cod	Via	id_K	N.S.
01	Malè	CABINA STAZIONE	61	LATERALE VIA TRENTO	E02	3

id_K:

E03

Descrizione:

E03-Palo dritto+Globo [E]A. Doppio globo, bianco, marca Neri

Immagine:

E03.jpg

Numero S/A:

11

22

id_K	Id_X	Id_A	Altezza	id_L	Numero	Potenza W	Sbraccio-Angolo
E03	1	GLE	3,50	MBF	1	125	0,8000
E03	2	GLE	3,50	MBF	1	125	0,8000



id_F	Frazione	Quadro	cod	Via	id_K	N.S.
01	Malè	CABINA STAZIONE	27	PIAZZA GIUSEPPE GARIBALDI	E03	7
01	Malè	CABINA STAZIONE	66	PARCHEGGIO PIAZZA GARIBALDI	E03	2
01	Malè	CABINA STAZIONE	95	PEDONALE TRA VIA TRENTO E VIA ROMA -	E03	2

id_K:

E04

Descrizione:

E04-Palo dritto+Globo [E]A. Globo opale, marca Disano 1300 OP

Immagine:

E04.jpg

Numero S/A:

11

11

id_K	Id_X	Id_A	Altezza	id_L	Numero	Potenza W	Sbraccio-Angolo
E04	1	GLE	3,50	MBF	1	125	0,0000



id_F	Frazione	Quadro	cod	Via	id_K	N.S.
01	Malè	CABINA CASA RIPOSO	12	VIA ENRICO CONCI	E04	9
01	Malè	CABINA CEI	84	VIA MOLINI (TRA VIA IV NOVEMBRE E PIAZ	E04	2

04022105	Malè
----------	------

E05

E05-Palo+sbraccio+Globo [E]A.
Globo bianco, marca iGuzzini

E05.jpg

15

15

id_K	Id_X	Id_A	Altezza	id_L	Numero	Potenza W	Sbraccio- Angolo
E05	1	GLE	4,50	MBF	1	125	0,8000



id_F	Frazione	Quadro	cod	Via	id_K	N.S.
01	Malè	CABINA RAZZON	15	VIA TADDEI	E05	15

id_K:

E06

Descrizione:

E06-Palo+n.sbracci+Globo [E]A.
Triplo globo opale, marca i Guzzini

Immagine:

E06.jpg

Numero S/A:

13

id_K	Id_X	Id_A	Altezza	id_L	Numero	Potenza W	Sbraccio-Angolo
E06	1	GLE	4,00	MBF	1	125	0,8000
E06	3	GLE	4,00	MBF	1	125	0,8000
E06	2	GLE	4,00	MBF	1	125	0,8000



id_F	Frazione	Quadro	cod	Via	id_K	N.S.
07	Magras	CABINA MAGRAS 1	129	VIA DA PIAZZA CENTRO MAGRAS A VIA PE	E06	1

id_K:

E07

Descrizione:

E07-Palo+n.sbracci+Globo [E]A.
Doppio globo opale, marca iGuzzini

Immagine:

E07.jpg

Numero S/A:

24

id_K	Id_X	Id_A	Altezza	id_L	Numero	Potenza W	Sbraccio-Angolo
E07	1	GLE	4,00	MBF	1	125	0,8000
E07	2	GLE	4,00	MBF	1	125	0,8000



id_F	Frazione	Quadro	cod	Via	id_K	N.S.
07	Magras	CABINA MAGRAS 1	129	VIA DA PIAZZA CENTRO MAGRAS A VIA PE	E07	2

id_K:

E08

Descrizione:

E08-Palo dritto+Globo [E]A. Globo opale, marca Disano

Immagine:

E08.jpg

Numero S/A:

10

10

id_K	Id_X	Id_A	Altezza	id_L	Numero	Potenza W	Sbraccio-Angolo
E08	1	GLE	3,00	MBF	1	80	0,0000



id_F	Frazione	Quadro	cod	Via	id_K	N.S.
01	Malè	CABINA STAZIONE	62	VIA MARCONI (a)	E08	3
01	Malè	CABINA STAZIONE	63	VIA MARCONI -pedonale	E08	3
01	Malè	CABINA STAZIONE	64	VIA MARCONI (b)	E08	2
01	Malè	CABINA POLIZIA	48	USCITA SS - NUOVA LOTIZZAZIONE	E08	2

id_K:	E09		
Descrizione:	E09-Palo dritto+Globo [E]A. Globo opale, marca Disano 1300 OP		
Immagine:	E09.jpg		
Numero S/A:	6	6	

id_K	Id_X	Id_A	Altezza	id_L	Numero	Potenza W	Sbraccio-Angolo
E09	1	GLE	4,50	MBF	1	125	0,0000



id_F	Frazione	Quadro	cod	Via	id_K	N.S.
01	Malè	CABINA CASA RIPOSO	60	VIA TADDEI (b)	E09	6

id_K:

E10

Descrizione:

E10-Palo dritto+Globo [E]A

Immagine:

E10a.jpg

Numero S/A:

16

16

id_K	Id_X	Id_A	Altezza	id_L	Numero	Potenza W	Sbraccio-Angolo
E10	1	GLE	3,00	MBF	1	125	0,0000



id_F	Frazione	Quadro	cod	Via	id_K	N.S.
01	Malè	CABINA CASA RIPOSO	05	VIA SILVESTRI UGO	E10	1
01	Malè	CABINA CEI	35	VIA FILANDA	E10	1
01	Malè	CABINA CEI	39	VIA ACCONCIO	E10	1
01	Malè	CABINA CEI	79	PEDONALE DA CONDOMINI VIA MERANO	E10	4
01	Malè	CABINA POLIZIA	22	VIA TRIESTE	E10	5
02	Arnago	CABINA ARNAGO	138	PARCHEGGIO VIA 1 - ARNAGO	E10	1
03	Bolentina	BOLENTINA	162	VIA 5 - BOLENTINA	E10	1
07	Magras	CABINA MAGRAS 1	134	SCALA DA VIA PER CIMITERO A PARCHEGG	E10	2

id_K:	E11		
Descrizione:	E11-Palo dritto+Globo [E]A. Globo opale		
Immagine:	E11.jpg		
Numero S/A:	30	30	

id_K	Id_X	Id_A	Altezza	id_L	Numero	Potenza W	Sbraccio-Angolo
E11	1	GLE	3,00	SAP	1	70	0,0000



id_F	Frazione	Quadro	cod	Via	id_K	N.S.
01	Malè	PANORAMICA	74	VIA PANORAMICA A VALLE DEL FIUME NO	E11	21
01	Malè	PARCO REGAZZINI	75	VIA PER PARCO REGAZZINI (b)	E11	9

id_K:

E12

Descrizione:

E12-Palo dritto+Globo [E]A. Globo trasparente e frangiluce, marca Disano

Immagine:

E12.jpg

Numero S/A:

15

15

id_K	Id_X	Id_A	Altezza	id_L	Numero	Potenza W	Sbraccio-Angolo
E12	1	GLE	5,00	MBF	1	80	0,0000



id_F	Frazione	Quadro	cod	Via	id_K	N.S.
03	Bolentina	BOLENTINA	157	VIA 1 - ATTRAVERSAMENTO FRAZ. BOLENT	E12	14
03	Bolentina	BOLENTINA	191	INGRESSO RESIDENZIALE DA VIA 1 - BOLEN	E12	1

id_K:

E13

Descrizione:

E13-Esterno parete+Globo [E]A.
Globo trasparente con frangiluce,
marca Mareco

Immagine:

E13.jpg

Numero S/A:

22

id_K	Id_X	Id_A	Altezza	id_L	Numero	Potenza W	Sbraccio-Angolo
E13	1	GLE	4,00	MBF	1	125	0,8000



id_F	Frazione	Quadro	cod	Via	id_K	N.S.
03	Boentina	BOLENTINA	157	VIA 1 - ATTRAVERSAMENTO FRAZ. BOLENT	E13	1
03	Boentina	BOLENTINA	160	VIA 4 - BOLENTINA	E13	1

id_K:

E14

Descrizione:

E14-Palo dritto+Globo [E]A

Immagine:

E14.jpg

Numero S/A:

55

id_K	Id_X	Id_A	Altezza	id_L	Numero	Potenza W	Sbraccio-Angolo
E14	1	GLE	4,00	MBF	1	80	0,0000



id_F	Frazione	Quadro	cod	Via	id_K	N.S.
02	Arnago	CABINA ARNAGO	139	VIA 2 - PARTE BASSA ARNAGO	E14	3
02	Arnago	CABINA ARNAGO	143	VICOLO 5 - ARNAGO -DA VIA 4 A VIA 2	E14	1
03	Bolentina	BOLENTINA	157	VIA 1 - ATTRAVERSAMENTO FRAZ. BOLENT	E14	1

id_K:

E15

Descrizione:

E15-Palo dritto+Globo [E]A


Immagine:

E15.jpg

Numero S/A:

66

id_K	Id_X	Id_A	Altezza	id_L	Numero	Potenza W	Sbraccio-Angolo
E15	1	GLE	3,50	MBF	1	80	0,0000



id_F	Frazione	Quadro	cod	Via	id_K	N.S.
02	Arnago	CABINA ARNAGO	149	VIA 10 SENZA USCITA -INGRESSO DA VIA 1	E15	6

id_K:

E16

Descrizione:

E16-Palo dritto+Globo [E]A

Immagine:

E16.jpg

Numero S/A:

66

id_K	Id_X	Id_A	Altezza	id_L	Numero	Potenza W	Sbraccio-Angolo
E16	1	GLE	3,00	MBF	1	80	0,0000



id_F	Frazione	Quadro	cod	Via	id_K	N.S.
02	Arnago	CABINA ARNAGO	150	VIA 11 SENZA USCITA -INGRESSO DA VIA 1	E16	6

id_K:	E17		
Descrizione:	E17-Palo dritto+Globo [E]A		
Immagine:	E17.jpg		
Numero S/A:			

id_K	Id_X	Id_A	Altezza	id_L	Numero	Potenza W	Sbraccio-Angolo
E17	1	GLE	4,00	MBF	1	125	0,0000



id_K:	E18		
Descrizione:	E18-Esterno parete+Globo [E]A. Globo opale, marca iGuzzini		
Immagine:	E18.jpg		
Numero S/A:	2	2	

id_K	Id_X	Id_A	Altezza	id_L	Numero	Potenza W	Sbraccio-Angolo
E18	1	GLE	5,00	MBF	1	125	0,8000



id_F	Frazione	Quadro	cod	Via	id_K	N.S.
07	Magras	CABINA MAGRAS 1	129	VIA DA PIAZZA CENTRO MAGRAS A VIA PE	E18	2

id_K:

E19

Descrizione:

E19-Tesata+Stradale [E]>

Immagine:

E19.jpg

Numero S/A:

66

id_K	Id_X	Id_A	Altezza	id_L	Numero	Potenza W	Sbraccio-Angolo
E19	1	STE	7,00	MBF	1	125	0,0000



id_F	Frazione	Quadro	cod	Via	id_K	N.S.
01	Malè	CABINA CASA RIPOSO	102	VIA MONTE GRAPPA (A VALLE DI VIA CONC	E19	1
01	Malè	CABINA CEI	16	VIA FILZI	E19	2
01	Malè	CABINA CEI	37	VIA BRESADOLA	E19	2
02	Arnago	CABINA ARNAGO	151	VIA 12 SENZA USCITA -INGRESSO DA PIAZZ	E19	1

id_K:

E20

Descrizione:

E20-Tesata+Stradale [E]>

Immagine:

E20.jpg

Numero S/A:

88

id_K	Id_X	Id_A	Altezza	id_L	Numero	Potenza W	Sbraccio-Angolo
E20	1	STE	6,00	MBF	1	125	0,0000



id_F	Frazione	Quadro	cod	Via	id_K	N.S.
01	Malè	CABINA STAZIONE	64	VIA MARCONI (b)	E20	1
03	Bolentina	BOLENTINA	158	VIA 2 - BOLENTINA	E20	1
04	Montes	MONTES	168	VIA 5 SENZA USCITA - INGRESSI RESIDENZE	E20	2
04	Montes	MONTES	170	CORTILE INTERNO 1 -RESIDENZIALE-MONT	E20	1
04	Montes	MONTES	171	CORTILE 2 -RESIDENZIALE-MONTES	E20	1
04	Montes	MONTES	172	VIA 7 - MONTES	E20	2

id_K:	E21						
Descrizione:	E21-Palo dritto+Globo [E]V						
Immagine:	E21.jpg						
Numero S/A:	11			11			

id_K	Id_X	Id_A	Altezza	id_L	Numero	Potenza W	Sbraccio-Angolo
E21	1	GLE	2,50	ALT	1	15	0,0000

id_F	Frazione	Quadro	cod	Via	id_K	N.S.
01	Malè	PARCO REGAZZINI	191	FLYING PARK - SENTIERO IN LOCALITA' REG	E21	11

id_K:

E22

Descrizione:

E22-Tesata+Stradale [E]>

Immagine:

E22.jpg

Numero S/A:

22

id_K	Id_X	Id_A	Altezza	id_L	Numero	Potenza W	Sbraccio-Angolo
E22	1	STE	5,00	MBF	1	125	0,0000



id_F	Frazione	Quadro	cod	Via	id_K	N.S.
01	Malè	QUADRO PICCOLO-CABINA RAZZON	97	LATERALE VIA TRENTO - PARCHEGGIO CAS	E22	1
03	Bolentina	BOLENTINA	158	VIA 2 - BOLENTINA	E22	1

id_K:

E23

Descrizione:

E23-Tesata+Stradale [E]>

Immagine:

E23.JPG

Numero S/A:

11

id_K	Id_X	Id_A	Altezza	id_L	Numero	Potenza W	Sbraccio-Angolo
E23	1	STE	8,00	MBF	1	125	0,0000



id_F	Frazione	Quadro	cod	Via	id_K	N.S.
01	Malè	CABINA STAZIONE	25	VICOLO FRATTAGLIA	E23	1

id_K:

E24

Descrizione:

E24-Palo dritto+Globo [E]V - Trasparente con diffusore

Immagine:

E24.jpg

Numero S/A:

4

4

id_K	Id_X	Id_A	Altezza	id_L	Numero	Potenza W	Sbraccio-Angolo
E24	1	GLE	2,50	MBF	1	125	0,0000



id_F	Frazione	Quadro	cod	Via	id_K	N.S.
01	Malè	CABINA STAZIONE	70	VIA ALLA CROCE - VIA DEGASPERI	E24	2
01	Malè	CABINA STAZIONE	94	VIA PORTACCIA (DA PIAZZA PORTEGALA A	E24	1
01	Malè	CABINA CASA RIPOSO	05	VIA SILVESTRI UGO	E24	1

id_K:

E25

Descrizione:

E25-Palo dritto+Globo [E]V

Immagine:

E25.jpg

Numero S/A:

5

5

id_K	Id_X	Id_A	Altezza	id_L	Numero	Potenza W	Sbraccio-Angolo
E25	1	GLE	2,50	MBF	1	80	0,0000



id_F	Frazione	Quadro	cod	Via	id_K	N.S.
01	Malè	CABINA STAZIONE	70	VIA ALLA CROCE - VIA DEGASPERI	E25	3
01	Malè	CABINA STAZIONE	72	VIA PANORAMICA A MONTE DEL FIUME N	E25	1
07	Magras	MAGRAS 2	127	VIA 5 - CONFLUENTE IN PIAZZA CENTRO M	E25	1

id_K:	E26		
Descrizione:	E26-Palo dritto+Globo [E]V		
Immagine:	E26.jpg		
Numero S/A:	7	7	

id_K	Id_X	Id_A	Altezza	id_L	Numero	Potenza W	Sbraccio-Angolo
E26	1	GLE	3,00	MBF	1	80	0,0000



id_F	Frazione	Quadro	cod	Via	id_K	N.S.
01	Malè	CABINA STAZIONE	105	PIAZZA G. GARIBALDI (INGRESSO VIA ALLA	E26	1
01	Malè	CABINA RAZZON	100	LATERALE VIA DEGLI ALPINI	E26	6

id_K:

E27

Descrizione:

E27-Palo dritto+Globo [E]V

Immagine:

E27.jpg

Numero S/A:

14

14

id_K	Id_X	Id_A	Altezza	id_L	Numero	Potenza W	Sbraccio-Angolo
E27	1	GLE	3,50	MBF	1	125	0,0000



id_F	Frazione	Quadro	cod	Via	id_K	N.S.
01	Malè	CABINA STAZIONE	106	PARCHEGGIO STAZIONE FERROVIARIA	E27	10
04	Montes	MONTES	164	VIA 1 - MONTES	E27	4

id_K:

E28

Descrizione:

E28-Palo dritto+Globo [E]V

Immagine:

E28.JPG

Numero S/A:

33

id_K	Id_X	Id_A	Altezza	id_L	Numero	Potenza W	Sbraccio-Angolo
E28	1	GLE	4,00	MBF	1	80	0,0000



id_F	Frazione	Quadro	cod	Via	id_K	N.S.
07	Magras	CABINA MAGRAS 1	133	VIA INGRESSO AL CIMITERO-MAGRAS	E28	3

id_K:	E29		
Descrizione:	E29-Palo dritto+Globo [E]V		
Immagine:	E29.JPG		
Numero S/A:			

id_K	Id_X	Id_A	Altezza	id_L	Numero	Potenza W	Sbraccio-Angolo
E29	1	GLE	2,50	MBF	1	80	0,0000



id_K:

E30

Descrizione:

E30-Palo dritto+Globo [E]V

Immagine:

E30.JPG

Numero S/A:

66

id_K	Id_X	Id_A	Altezza	id_L	Numero	Potenza W	Sbraccio-Angolo
E30	1	GLE	5,00	MBF	1	80	0,0000



id_F	Frazione	Quadro	cod	Via	id_K	N.S.
03	Bolentina	BOLENTINA	157	VIA 1 - ATTRAVERSAMENTO FRAZ. BOLENT	E30	6

id_K:

E31

Descrizione:

E31-Palo dritto+Globo [E]V


Immagine:

E31.JPG

Numero S/A:

55

id_K	Id_X	Id_A	Altezza	id_L	Numero	Potenza W	Sbraccio-Angolo
E31	1	GLE	2,00	FLU	1	70	0,0000



id_F	Frazione	Quadro	cod	Via	id_K	N.S.
08	Chiesa San Valentino	CHIESA BOLENTINA-SAN VALENTINO	175	SCALA PER CIMITERO - SAN VALENTINO	E31	5

id_K:	E32	
Descrizione:	E32-Esterno parete+Globo [E]V - GLOBO OPALE	
Immagine:	E32.JPG	
Numero S/A:	2	2

id_K	Id_X	Id_A	Altezza	id_L	Numero	Potenza W	Sbraccio-Angolo
E32	1	GLE	4,00	MBF	1	80	0,5000



id_F	Frazione	Quadro	cod	Via	id_K	N.S.
01	Malè	CABINA CASA RIPOSO	183	VICOLO TRA VIA BRESCIA E VIA CONCI-	MA E32	2

id_K:

E33

Descrizione:

E33-Palo dritto+Globo [E]V

Immagine:

E33.JPG

Numero S/A:

66

id_K	Id_X	Id_A	Altezza	id_L	Numero	Potenza W	Sbraccio-Angolo
E33	1	GLE	2,50	SAP	1	70	0,0000



id_F	Frazione	Quadro	cod	Via	id_K	N.S.
01	Malè	CABINA STAZIONE	72	VIA PANORAMICA A MONTE DEL FIUME N	E33	4
01	Malè	PANORAMICA	72	VIA PANORAMICA A MONTE DEL FIUME N	E33	1
01	Malè	CABINA CEI	189	LATERALE DI VIA DON RAUZI - CASA DELLA	E33	1

id_K:

E34

Descrizione:

E34-Palo dritto+Globo [E]V -Globo Disano trasparente senza diffusore

Immagine:

E34.JPG

Numero S/A:

12

12

id_K	Id_X	Id_A	Altezza	id_L	Numero	Potenza W	Sbraccio-Angolo
E34	1	GLE	3,50	MBF	1	80	0,0000



id_F	Frazione	Quadro	cod	Via	id_K	N.S.
01	Malè	NUOVA LOTIZZAZIONE	46	VIA TORINO (e)	E34	1
01	Malè	NUOVA LOTIZZAZIONE	47	VIA MOLINI NUOVA LOTIZZAZIONE	E34	11

id_K:

P01

Descrizione:

P01-Sottogronda+Proiettore SM

Immagine:


P01.JPG

Numero S/A:

14

14

id_K	Id_X	Id_A	Altezza	id_L	Numero	Potenza W	Sbraccio-Angolo
P01	1	PRG	12,00	JM	1	250	0,0050



id_F	Frazione	Quadro	cod	Via	id_K	N.S.
01	Malè	CABINA STAZIONE	07	VIA BEZZI ERGISTO	P01	1
01	Malè	CABINA STAZIONE	29	PIAZZA REGINA ELENA	P01	1
01	Malè	CABINA STAZIONE	32	SANTA MARIA ASSUNTA	P01	4
01	Malè	CABINA CEI	29	PIAZZA REGINA ELENA	P01	2
01	Malè	CABINA CEI	31	PIAZZA DANTE	P01	2
01	Malè	CABINA CEI	32	SANTA MARIA ASSUNTA	P01	2
07	Magras	CABINA MAGRAS 1	130	VIA 7 - MAGRAS- TRATTO A MONTE DI LAT	P01	1
07	Magras	CABINA MAGRAS 1	194	INCROCIO TRA VIA 7 E LATERALE PER CIMI	P01	1

id_K:

P02

Descrizione:

P02-Sottogronda+Proiettore SM

Immagine:

P02.JPG

Numero S/A:

11

11

id_K	Id_X	Id_A	Altezza	id_L	Numero	Potenza W	Sbraccio-Angolo
P02	1	PRG	10,00	JM	1	250	0,0060



id_F	Frazione	Quadro	cod	Via	id_K	N.S.
01	Malè	CABINA STAZIONE	07	VIA BEZZI ERGISTO	P02	1
01	Malè	CABINA STAZIONE	13	VIA ROMA	P02	3
01	Malè	CABINA STAZIONE	34	PIAZZA PORTEGALA	P02	1
01	Malè	CABINA CEI	28	PIAZZA COSTANZI	P02	1
01	Malè	CABINA CEI	30	PIAZZA CEI	P02	2
03	Bolentina	BOLENTINA	161	INCROCIO VIA 1 -VIA 2- VIA 3 - CENTRO BO	P02	1
07	Magras	MAGRAS 2	120	INCROCIO TRA VIA 1 e VIA 2 - MAGRAS	P02	1
07	Magras	MAGRAS 2	193	INCROCIO TRA VIA 1 - VIA3 E INGRESSO A	P02	1

id_K:

P03

Descrizione:

P03-Sottogronda+Proiettore SM - Illuminazione d'accento

Immagine:

P03.JPG

Numero S/A:

11

id_K	Id_X	Id_A	Altezza	id_L	Numero	Potenza W	Sbraccio-Angolo
P03	1	PRG	10,00	SAP	1	250	0,0130



id_F	Frazione	Quadro	cod	Via	id_K	N.S.
01	Malè	CABINA STAZIONE	185	CHIESA S. MARIA ASSUNTA -ILLUMINAZIO	P03	1

id_K:

P04

Descrizione:

P04-Esterno parete+Proiettore SM


Immagine:

P04.JPG

Numero S/A:

22

id_K	Id_X	Id_A	Altezza	id_L	Numero	Potenza W	Sbraccio-Angolo
P04	1	PRG	9,00	JM	1	250	0,0050



id_F	Frazione	Quadro	cod	Via	id_K	N.S.
01	Malè	CABINA CEI	33	PIAZZA CESARE BATTISTI	P04	2

id_K:

P05

Descrizione:


P05-Sottogronda+Proiettore SM

Immagine:

P05.JPG

Numero S/A:

66



id_K	Id_X	Id_A	Altezza	id_L	Numero	Potenza W	Sbraccio-Angolo
P05	1	PRG	9,00	JM	1	250	0,0020

id_F	Frazione	Quadro	cod	Via	id_K	N.S.
02	Arnago	CABINA ARNAGO	141	PIAZZA CENTRO DI ARNAGO	P05	2
02	Arnago	CABINA ARNAGO	144	PIAZZETTA A LATO CHIESA -ARNAGO	P05	1
07	Magras	CABINA MAGRAS 1	130	VIA 7 - MAGRAS- TRATTO A MONTE DI LAT	P05	3

id_K:	P06		
Descrizione:	P06-Esterno parete+Proiettore SM. Illuminazione d'accento.		
Immagine:	P06.JPG		
Numero S/A:	1	1	

id_K	Id_X	Id_A	Altezza	id_L	Numero	Potenza W	Sbraccio-Angolo
P06	1	PRG	8,00	SAP	1	70	0,0160



id_F	Frazione	Quadro	cod	Via	id_K	N.S.
07	Magras	CABINA MAGRAS 1	188	CHIESA S. MARCO - ILLUMINAZIONE D'ACC	P06	1

id_K:

P07

Descrizione:

P07-Altro NC+Proiettore AS - MARCA DISANO modello RODIO 1 ASIMMETRICO

Immagine:

P07.JPG

Numero S/A:

11

id_K	Id_X	Id_A	Altezza	id_L	Numero	Potenza W	Sbraccio-Angolo
P07	1	PRA	5,50	SAP	1	70	0,0045



id_F	Frazione	Quadro	cod	Via	id_K	N.S.
01	Malè	CABINA POLIZIA	86	VIA LATERALE VIA IV NOVEMBRE	P07	1

id_K:

P08

Descrizione:

P08-Sottogronda+Proiettore SM


Immagine:

P08.JPG

Numero S/A:

11

id_K	Id_X	Id_A	Altezza	id_L	Numero	Potenza W	Sbraccio-Angolo
P08	1	PRG	7,00	JM	1	250	0,0045



id_F	Frazione	Quadro	cod	Via	id_K	N.S.
07	Magras	MAGRAS 2	126	PIAZZETTA - MONUMENTO AI CADUTI-MA	P08	1

id_K:

P09

Descrizione:

P09-Altro NC+Proiettore SM


Immagine:

P09.JPG

Numero S/A:

11

id_K	Id_X	Id_A	Altezza	id_L	Numero	Potenza W	Sbraccio-Angolo
P09	1	PRG	6,50	JM	1	70	0,0080



id_F	Frazione	Quadro	cod	Via	id_K	N.S.
08	Chiesa San Valentino	CHIESA BOLENTINA-SAN VALENTINO	176	AREA CIMITERIALE - SAN VALENTINO	P09	1

id_K:	P10		
Descrizione:	P10-Sottogronda+Proiettore SM - IMPIEGO PER ILLUMINAZIONE D'ACCENTO		
Immagine:	P10.JPG		
Numero S/A:	2	2	

id_K	Id_X	Id_A	Altezza	id_L	Numero	Potenza W	Sbraccio-Angolo
P10	1	PRG	12,00	SAP	1	250	0,0060



id_F	Frazione	Quadro	cod	Via	id_K	N.S.
01	Malè	CABINA CEI	185	CHIESA S. MARIA ASSUNTA -ILLUMINAZIO	P10	2

id_K:

P11

Descrizione:

P11-Altro NC+Proiettore SM -
ILLUMINAZIONE D'ACCENTO
MONUMENTO PIAZZA G.
GARIBALDI- FISSATO A TERRA

Immagine:

P11.JPG

Numero S/A:

11

id_K	Id_X	Id_A	Altezza	id_L	Numero	Potenza W	Sbraccio-Angolo
P11	1	PRG	0,00	SAP	1	250	0,0135

id_F	Frazione	Quadro	cod	Via	id_K	N.S.
01	Malè	CABINA STAZIONE	186	MONUMENTO NEI GIARDINI PIAZZA G. GA	P11	1

id_K:

P12

Descrizione:

P12-Altro NC+Proiettore SM -
ILLUMINAZIONE D'ACCENTO
MONUMENTO AI CADUTI MAGRAS
E ARNAGO


Immagine:

P12.JPG

Numero S/A:

11

id_K	Id_X	Id_A	Altezza	id_L	Numero	Potenza W	Sbraccio- Angolo
P12	1	PRG	0,00	SAP	1	250	0,0135



id_F	Frazione	Quadro	cod	Via	id_K	N.S.
07	Magras	MAGRAS 2	187	MONUMENTO AI CADUTI - ILLUMINAZION	P12	1

id_K:

P13

Descrizione:

P13-Paletto(< 1,5m)+Proiettore SM


Immagine:

P13.JPG

Numero S/A:

11

id_K	Id_X	Id_A	Altezza	id_L	Numero	Potenza W	Sbraccio-Angolo
P13	1	PRG	1,50	SAP	1	250	0,0090



id_F	Frazione	Quadro	cod	Via	id_K	N.S.
08	Chiesa San Valentino	CHIESA BOLENTINA-SAN VALENTINO	189	PEDONALE LUNGO PERIMETRO CHIESA SA	P13	1

id_K:

P14

Descrizione:

P14-Paletto(< 1,5m)+Proiettore SM


Immagine:

P14.JPG

Numero S/A:

22

id_K	Id_X	Id_A	Altezza	id_L	Numero	Potenza W	Sbraccio-Angolo
P14	1	PRG	2,00	SAP	1	250	0,0135



id_F	Frazione	Quadro	cod	Via	id_K	N.S.
08	Chiesa San Valentino	CHIESA BOLENTINA-SAN VALENTINO	189	PEDONALE LUNGO PERIMETRO CHIESA SA	P14	2

id_K:

P15

Descrizione:

P15-Esterno parete+Proiettore AS

Immagine:

P15.JPG

Numero S/A:

11

id_K	Id_X	Id_A	Altezza	id_L	Numero	Potenza W	Sbraccio-Angolo
P15	1	PRA	5,00	JM	1	70	0,0060



id_F	Frazione	Quadro	cod	Via	id_K	N.S.
03	Bolentina	BOLENTINA	180	VIA 4 -ILL. CON PROIETTORE - BOLENTINA	P15	1

id_K:	P16		
Descrizione:	P16-Sottogronda+Proiettore AS		
Immagine:	P16.JPG		
Numero S/A:			

id_K	Id_X	Id_A	Altezza	id_L	Numero	Potenza W	Sbraccio-Angolo
P16	1	PRA	6,00	JM	1	70	0,0045



id_K:

P17

Descrizione:

P17-Esterno parete+Proiettore SM -
ILLUMINAZIONE D'ACCENTO CHIESA
S. MARCO

Immagine:

P17.JPG

Numero S/A:

11

id_K	Id_X	Id_A	Altezza	id_L	Numero	Potenza W	Sbraccio- Angolo
P17	1	PRG	6,00	SAP	1	70	0,0060



id_F	Frazione	Quadro	cod	Via	id_K	N.S.
07	Magras	CABINA MAGRAS 1	188	CHIESA S. MARCO - ILLUMINAZIONE D'ACC	P17	1