


PROVINCIA AUTONOMA DI TRENTO
COMPENSO DELLA VAL DI SOLE



COMUNE DI MALE'
P.R.G. COMUNALE



**G. PIANO GENERALE DI
TUTELA INSEDIAMENTI STORICI**

ARNAGO
SCHEDE EDIFICI FUORI DAL NUCLEO

TAV. 18

PRG/PGTIS 05

PRIMA ADOZIONE: Del. C.C. n°48 d.d. 30.10.2014
ADOZIONE DEFINITIVA: Del. C.C. n°23 d.d. 25.06.2015
APPROVATO con Del.G.P. n°1925 d.d. 02.11.2015
PUBBLICAZIONE B.U.R. n°45 d.d. 10.11.2015
IN VIGORE DAL GIORNO 11.11.2015




P.R.G. / P.G.T.I.S. 2002 **SCHEDA PER OGGETTO SINGOLO FUORI DAL NUCLEO**
ARNAGO **05** **FUORI DAL NUCLEO** **A-1/A**

IDENTIFICAZIONE DELL'OGGETTO

DOCUMENTAZIONE FOTOGRAFICA

ESTRATTO CATASTALE

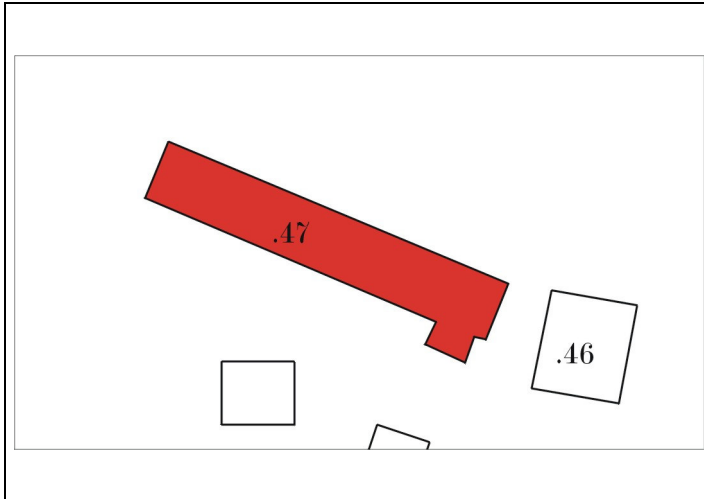
FRONTE



ESTRATTO CATASTALE

1:2000

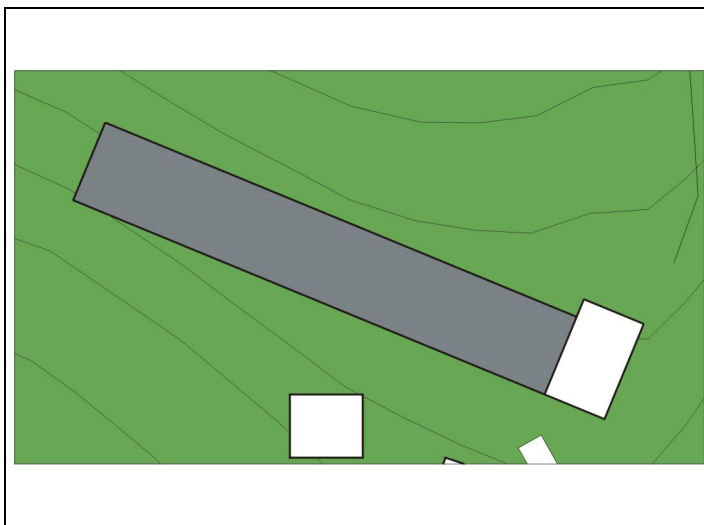
FRONTE



ESTRATTO TOPOGRAFICO

1:2000

PROPRIETA'



Nominativo
 Pubblica Ecclesiastica Privata

NOTE

DATI CATASTALI

C.C. **ARNAGO** F.n.
 P.ed. **.47** P.f.



P.R.G. / P.G.T.I.S. 2002

SCHEDE PER OGGETTO SINGOLO FUORI DAL NUCLEO

ARNAGO

05

FUORI DAL
NUCLEO

A-1/B

NOTE DESCRITTIVE

1. TIPOLOGIA FUNZIONALE

2. EPOCA DI COSTRUZIONE

3. VALORE UBICAZIONALE

In particolare evidenza

Isolata In nucleo omogeneo In nucleo eterogeneo

4. TIPOLOGIA STORICO-ARCHITETTONICA

5. PERMANENZA CARATTERI FORMALI TRADIZIONALI

6. DEGRADO

7. GRADO DI UTILIZZO

ANALISI

CLASSIFICAZIONE TIPO-MORFOLOGICA

EDIFICI PRIMARI

| | |
|---|------------|
| A | Castello |
| B | Chiesa |
| C | Palazzo |
| D | Casone |
| E | Casa |
| F | Casale |
| G | Rustico |
| H | Produttivo |
| I | Locanda |
| L | Altro |

EDIFICI SECONDARI

| | |
|---|---------|
| M | Stalla |
| N | Baita |
| O | Baracca |
| P | Altro |

MANUFATTI MINORI

| | |
|---|------------|
| Q | Edicola |
| R | Fontana |
| S | Recinzione |
| T | Altro |

CLASSIFICAZIONE FUNZIONALE

| | | | | | | | |
|---|--------------|---|----------------|---|-----------------|---|-------------|
| 1 | Residenziale | 3 | Turistica | 5 | Socio-culturali | 7 | Commerciale |
| 2 | Rurale | 4 | Amministrativa | 6 | Religiosa | 8 | Artigianale |

| | Primo impianto | Nuovo impianto |
|----------------|----------------|----------------|
| Prima del 1860 | 8 | |
| 1860 / 1939 | 6 | 6 |
| 1939 / 1970 | 4 | 4 |
| Dopo il 1970 | 0 | 0 |

| | |
|---------------------|---|
| Alta definizione | 8 |
| Media definizione | 6 |
| Bassa definizione | 4 |
| Nessuna definizione | 0 |

| | | | |
|-----------------------|---|---|---|
| Volumetrici originali | 2 | 1 | 0 |
| Costruttivo | 2 | 1 | 0 |
| Complementari | 2 | 1 | 0 |
| Decorativi | 2 | 1 | 0 |

PUNTEGGIO TOTALE 16

| | Edificio | Pertinenza |
|---------|----------|------------|
| Nulla | | |
| Medio | X | |
| Elevato | | |

| USO | Edificio | Pertinenza | GRADO | Edificio | Pertinenza |
|-------------|----------|------------|------------------|----------|------------|
| Proprio | X | | Utilizzato | X | |
| Compatibile | | | Sotto Utilizzato | | |
| Improprio | | | In abbandono | | |

CATEGORIA DI INTERVENTO

P.ed. 47

R3




P.R.G. / P.G.T.I.S. 2002 **SCHEDA PER OGGETTO SINGOLO FUORI DAL NUCLEO**
ARNAGO **05** **FUORI DAL NUCLEO** **A-2/A**

IDENTIFICAZIONE DELL'OGGETTO

DOCUMENTAZIONE FOTOGRAFICA

ESTRATTO CATASTALE

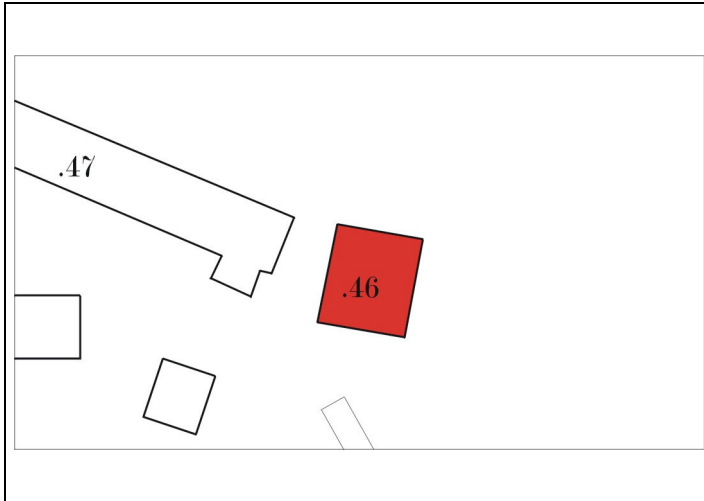
FRONTE



ESTRATTO CATASTALE

1:2000

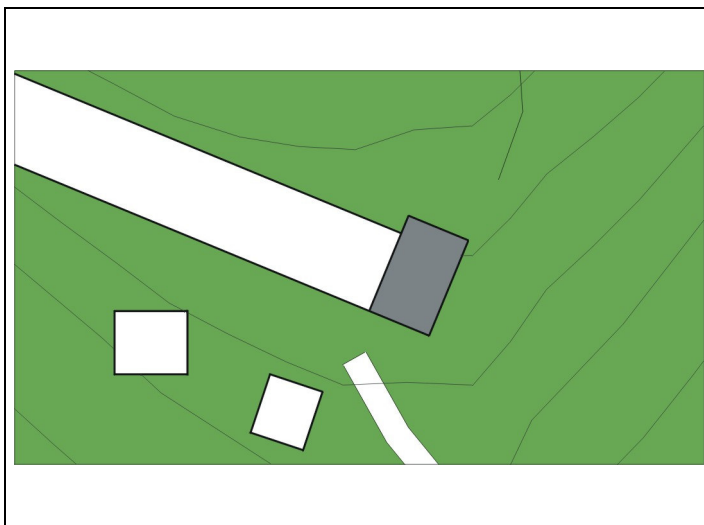
FRONTE



ESTRATTO TOPOGRAFICO

1:2000

PROPRIETA'



Nominativo
 Pubblica Ecclesiastica Privata

NOTE

DATI CATASTALI

C.C. **ARNAGO** F.n.
 P.ed. **.46** P.f.



P.R.G. / P.G.T.I.S. 2002

SCHEDE PER OGGETTO SINGOLO FUORI DAL NUCLEO

ARNAGO

05

FUORI DAL
NUCLEO

A-2/B

NOTE DESCRITTIVE

1. TIPOLOGIA FUNZIONALE

2. EPOCA DI COSTRUZIONE

3. VALORE UBICAZIONALE

In particolare evidenza

Isolata In nucleo omogeneo In nucleo eterogeneo

4. TIPOLOGIA STORICO-ARCHITETTONICA

5. PERMANENZA CARATTERI FORMALI TRADIZIONALI

6. DEGRADO

7. GRADO DI UTILIZZO

ANALISI

CLASSIFICAZIONE TIPO-MORFOLOGICA

EDIFICI PRIMARI

| | |
|---|------------|
| A | Castello |
| B | Chiesa |
| C | Palazzo |
| D | Casone |
| E | Casa |
| F | Casale |
| G | Rustico |
| H | Produttivo |
| I | Locanda |
| L | Altro |

EDIFICI SECONDARI

| | |
|---|---------------|
| M | Stalla |
| N | Baita |
| O | Baracca |
| P | Altro (MALGA) |
| Q | Edicola |
| R | Fontana |
| S | Recinzione |
| T | Altro |

CLASSIFICAZIONE FUNZIONALE

| | | | | | | | |
|---|--------------|---|----------------|---|-----------------|---|-------------|
| 1 | Residenziale | 3 | Turistica | 5 | Socio-culturali | 7 | Commerciale |
| 2 | Rurale | 4 | Amministrativa | 6 | Religiosa | 8 | Artigianale |

| | Primo impianto | Nuovo impianto |
|----------------|----------------|----------------|
| Prima del 1860 | 8 | |
| 1860 / 1939 | 6 | 6 |
| 1939 / 1970 | 4 | 4 |
| Dopo il 1970 | 0 | 0 |

| | |
|---------------------|---|
| Alta definizione | 8 |
| Media definizione | 6 |
| Bassa definizione | 4 |
| Nessuna definizione | 0 |

| | | | |
|-----------------------|---|---|---|
| Volumetrici originali | 2 | 1 | 0 |
| Costruttivo | 2 | 1 | 0 |
| Complementari | 2 | 1 | 0 |
| Decorativi | 2 | 1 | 0 |

PUNTEGGIO TOTALE 22

| | Edificio | Pertinenza |
|---------|----------|------------|
| Nulla | | |
| Medio | X | |
| Elevato | | |

| USO | Edificio | Pertinenza | GRADO | Edificio | Pertinenza |
|-------------|----------|------------|------------------|----------|------------|
| Proprio | X | | Utilizzato | X | |
| Compatibile | | | Sotto Utilizzato | | |
| Improprio | | | In abbandono | | |

CATEGORIA DI INTERVENTO

P.ed. 46

R3




P.R.G. / P.G.T.I.S. 2002 **SCHEDA PER OGGETTO SINGOLO FUORI DAL NUCLEO**
ARNAGO **05** **FUORI DAL NUCLEO** **A-3/A**

IDENTIFICAZIONE DELL'OGGETTO

DOCUMENTAZIONE FOTOGRAFICA

ESTRATTO CATASTALE

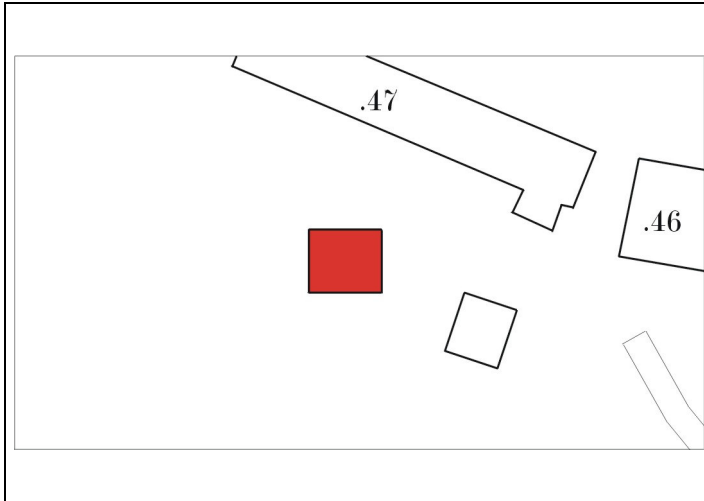
FRONTE



ESTRATTO CATASTALE

1:2000

FRONTE



ESTRATTO TOPOGRAFICO

1:2000

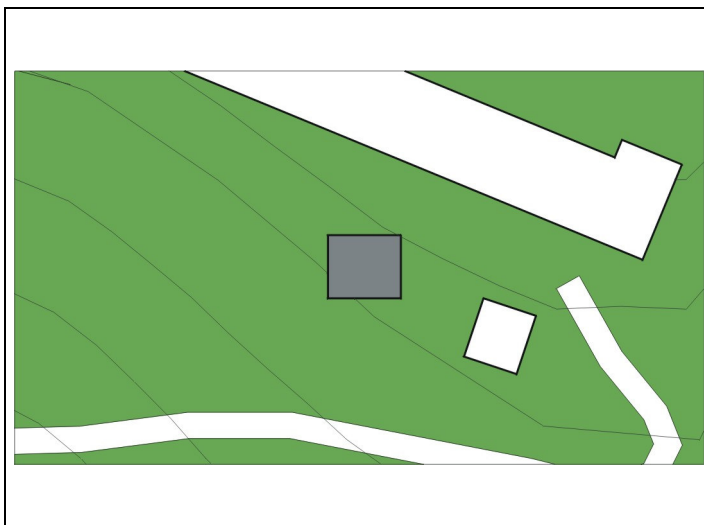
PROPRIETA'

Nominativo
 Pubblica Ecclesiastica Privata

NOTE

DATI CATASTALI

C.C. **ARNAGO** F.n.
 P.ed. . P.f.





P.R.G. / P.G.T.I.S. 2002

SCHEDE PER OGGETTO SINGOLO FUORI DAL NUCLEO

ARNAGO

05

FUORI DAL
NUCLEO

A-3/B

NOTE DESCRITTIVE

1. TIPOLOGIA FUNZIONALE

2. EPOCA DI COSTRUZIONE

3. VALORE UBICAZIONALE

In particolare evidenza

Isolata In nucleo omogeneo In nucleo eterogeneo

4. TIPOLOGIA STORICO-ARCHITETTONICA

5. PERMANENZA CARATTERI FORMALI TRADIZIONALI

6. DEGRADO

7. GRADO DI UTILIZZO

ANALISI

CLASSIFICAZIONE TIPO-MORFOLOGICA

EDIFICI PRIMARI

| | |
|---|------------|
| A | Castello |
| B | Chiesa |
| C | Palazzo |
| D | Casone |
| E | Casa |
| F | Casale |
| G | Rustico |
| H | Produttivo |
| I | Locanda |
| L | Altro |

EDIFICI SECONDARI

| | |
|---|------------|
| M | Stalla |
| N | Baita |
| O | Baracca |
| P | Altro |
| Q | Edicola |
| R | Fontana |
| S | Recinzione |
| T | Altro |

CLASSIFICAZIONE FUNZIONALE

| | | | | | | | |
|---|--------------|---|----------------|---|-----------------|---|-------------|
| 1 | Residenziale | 3 | Turistica | 5 | Socio-culturali | 7 | Commerciale |
| 2 | Rurale | 4 | Amministrativa | 6 | Religiosa | 8 | Artigianale |

| | Primo impianto | Nuovo impianto |
|----------------|----------------|----------------|
| Prima del 1860 | 8 | |
| 1860 / 1939 | 6 | 6 |
| 1939 / 1970 | 4 | 4 |
| Dopo il 1970 | 0 | 0 |

| | |
|---------------------|---|
| Alta definizione | 8 |
| Media definizione | 6 |
| Bassa definizione | 4 |
| Nessuna definizione | 0 |

| | | | |
|-----------------------|---|---|---|
| Volumetrici originali | 2 | 1 | 0 |
| Costruttivo | 2 | 1 | 0 |
| Complementari | 2 | 1 | 0 |
| Decorativi | 2 | 1 | 0 |

PUNTEGGIO TOTALE 14

| | Edificio | Pertinenza |
|---------|----------|------------|
| Nulla | | |
| Medio | X | |
| Elevato | | |

| USO | Edificio | Pertinenza | GRADO | Edificio | Pertinenza |
|-------------|----------|------------|------------------|----------|------------|
| Proprio | X | | Utilizzato | X | |
| Compatibile | | | Sotto Utilizzato | | |
| Improprio | | | In abbandono | | |

CATEGORIA DI INTERVENTO

P.ed.

R3




P.R.G. / P.G.T.I.S. 2002 **SCHEDA PER OGGETTO SINGOLO FUORI DAL NUCLEO**
ARNAGO **05** **FUORI DAL NUCLEO** **A-4/A**

IDENTIFICAZIONE DELL'OGGETTO

DOCUMENTAZIONE FOTOGRAFICA

ESTRATTO CATASTALE

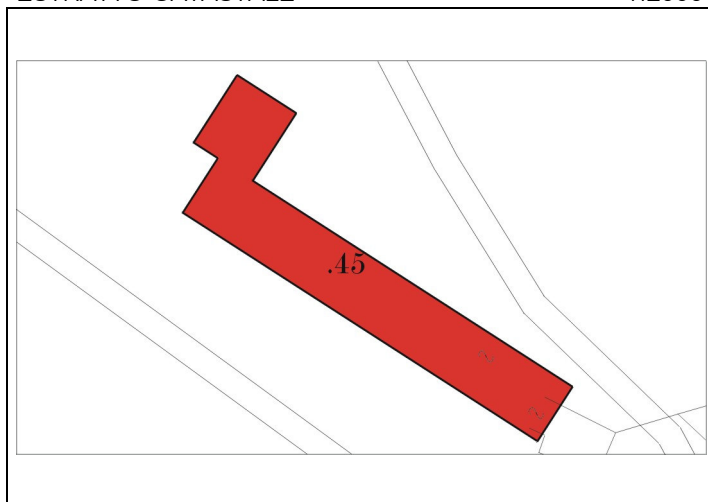
FRONTE



ESTRATTO CATASTALE

1:2000

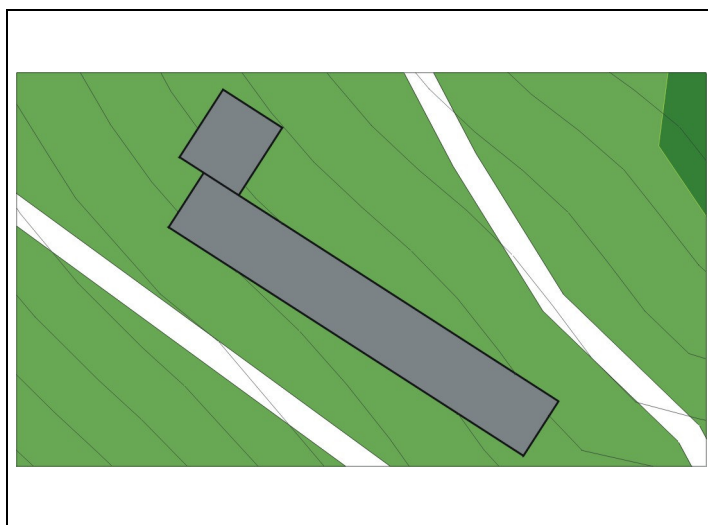
FRONTE



ESTRATTO TOPOGRAFICO

1:2000

PROPRIETA'



Nominativo
Pubblica Ecclesiastica Privata

NOTE

DATI CATASTALI

C.C. **ARNAGO** F.n.
P.ed. **.45** P.f.



P.R.G. / P.G.T.I.S. 2002

SCHEDE PER OGGETTO SINGOLO FUORI DAL NUCLEO

ARNAGO

05

FUORI DAL
NUCLEO

A-4/B

NOTE DESCRITTIVE

1. TIPOLOGIA FUNZIONALE

2. EPOCA DI COSTRUZIONE

3. VALORE UBICAZIONALE

In particolare evidenza

Isolata In nucleo omogeneo In nucleo eterogeneo

4. TIPOLOGIA STORICO-ARCHITETTONICA

5. PERMANENZA CARATTERI FORMALI TRADIZIONALI

6. DEGRADO

7. GRADO DI UTILIZZO

ANALISI

CLASSIFICAZIONE TIPO-MORFOLOGICA

EDIFICI PRIMARI

| |
|---|
| A |
| B |
| C |
| D |
| E |

| |
|----------|
| Castello |
| Chiesa |
| Palazzo |
| Casone |
| Casa |

| |
|---|
| F |
| G |
| H |
| I |
| L |

| |
|----------------|
| Casale |
| Rustico |
| Produttivo |
| Locanda |
| Altro (STALLA) |

EDIFICI SECONDARI

| |
|---|
| M |
| N |
| Q |
| R |

| |
|---------|
| Stalla |
| Baita |
| Edicola |
| Fontana |

| |
|---|
| O |
| P |
| S |
| T |

| |
|------------|
| Baracca |
| Altro |
| Recinzione |
| Altro |

MANUFATTI MINORI

CLASSIFICAZIONE FUNZIONALE

| |
|---|
| 1 |
| 2 |

| |
|--------------|
| Residenziale |
| Rurale |

| |
|---|
| 3 |
| 4 |

| |
|----------------|
| Turistica |
| Amministrativa |

| |
|---|
| 5 |
| 6 |

| |
|-----------------|
| Socio-culturali |
| Religiosa |

| |
|---|
| 7 |
| 8 |

| |
|-------------|
| Commerciale |
| Artigianale |

| | Primo impianto | Nuovo impianto |
|----------------|----------------|----------------|
| Prima del 1860 | 8 | |
| 1860 / 1939 | 6 | 6 |
| 1939 / 1970 | 4 | 4 |
| Dopo il 1970 | 0 | 0 |

| | |
|---------------------|---|
| Alta definizione | 8 |
| Media definizione | 6 |
| Bassa definizione | 4 |
| Nessuna definizione | 0 |

| | | | |
|-----------------------|---|---|---|
| Volumetrici originali | 2 | 1 | 0 |
| Costruttivo | 2 | 1 | 0 |
| Complementari | 2 | 1 | 0 |
| Decorativi | 2 | 1 | 0 |

PUNTEGGIO TOTALE 16

| | Edificio | Pertinenza |
|---------|----------|------------|
| Nulla | | |
| Medio | X | |
| Elevato | | |

| USO | Edificio | Pertinenza | GRADO | Edificio | Pertinenza |
|-------------|----------|------------|------------------|----------|------------|
| Proprio | X | | Utilizzato | X | |
| Compatibile | | | Sotto Utilizzato | | |
| Improprio | | | In abbandono | | |

CATEGORIA DI INTERVENTO

P.ed. 45

R3


P.R.G. / P.G.T.I.S. 2002 **SCHEDA PER OGGETTO SINGOLO FUORI DAL NUCLEO**
ARNAGO **05** **FUORI DAL NUCLEO** **A-5/A**

IDENTIFICAZIONE DELL'OGGETTO

DOCUMENTAZIONE FOTOGRAFICA

ESTRATTO CATASTALE

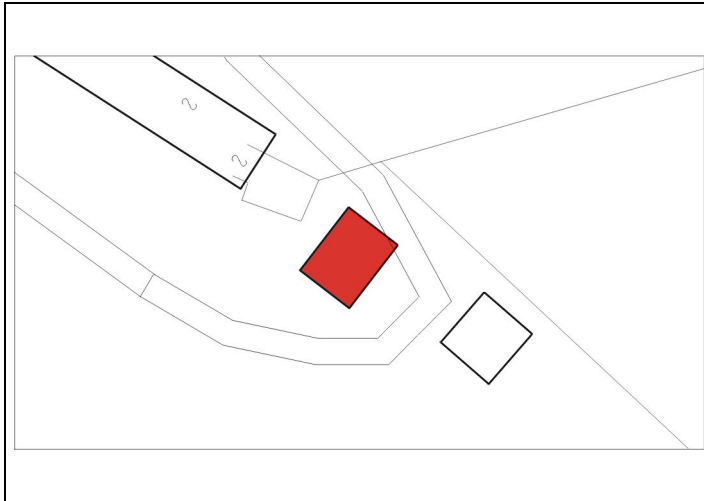
FRONTE



ESTRATTO CATASTALE

1:2000

FRONTE



ESTRATTO TOPOGRAFICO

1:2000

PROPRIETA'

Nominativo
Pubblica Ecclesiastica Privata

NOTE

DATI CATASTALI

| | | |
|-------|---------------|------|
| C.C. | ARNAGO | F.n. |
| P.ed. | . | P.f. |



P.R.G. / P.G.T.I.S. 2002

SCHEDE PER OGGETTO SINGOLO FUORI DAL NUCLEO

ARNAGO

05

FUORI DAL
NUCLEO

A-5/B

NOTE DESCRITTIVE

1. TIPOLOGIA FUNZIONALE

EX RIFUGIO – usato come baita.

2. EPOCA DI COSTRUZIONE

3. VALORE UBICAZIONALE

In particolare evidenza
Isolata In nucleo omogeneo In nucleo eterogeneo

4. TIPOLOGIA STORICO-ARCHITETTONICA

5. PERMANENZA CARATTERI FORMALI TRADIZIONALI

6. DEGRADO

7. GRADO DI UTILIZZO

ANALISI

CLASSIFICAZIONE TIPO-MORFOLOGICA

EDIFICI PRIMARI

| | | | |
|---|----------|---|---------------|
| A | Castello | F | Casale |
| B | Chiesa | G | Rustico |
| C | Palazzo | H | Produttivo |
| D | Casone | I | Locanda |
| E | Casa | L | Altro (BAITA) |

EDIFICI SECONDARI

| | | | |
|------------------|---------|---|------------|
| M | Stalla | O | Baracca |
| N | Baita | P | Altro |
| MANUFATTI MINORI | | | |
| Q | Edicola | S | Recinzione |
| R | Fontana | T | Altro |

CLASSIFICAZIONE FUNZIONALE

| | | | | | | | |
|---|--------------|---|----------------|---|-----------------|---|-------------|
| 1 | Residenziale | 3 | Turistica | 5 | Socio-culturali | 7 | Commerciale |
| 2 | Rurale | 4 | Amministrativa | 6 | Religiosa | 8 | Artigianale |

| | | | | | |
|----------------|---|----------------|---|----------------|---|
| Prima del 1860 | 8 | Primo impianto | 8 | Nuovo impianto | |
| 1860 / 1939 | 6 | | 6 | | 6 |
| 1939 / 1970 | 4 | | 4 | | 4 |
| Dopo il 1970 | 0 | | 0 | | 0 |

| | |
|---------------------|---|
| Alta definizione | 8 |
| Media definizione | 6 |
| Bassa definizione | 4 |
| Nessuna definizione | 0 |

| | | | |
|-----------------------|---|---|---|
| Volumetrici originali | 2 | 1 | 0 |
| Costruttivo | 2 | 1 | 0 |
| Complementari | 2 | 1 | 0 |
| Decorativi | 2 | 1 | 0 |

PUNTEGGIO TOTALE 19

| | | |
|---------|-------------------------------------|--------------------------|
| | Edificio | Pertinenza |
| Nulla | <input type="checkbox"/> | <input type="checkbox"/> |
| Medio | <input checked="" type="checkbox"/> | <input type="checkbox"/> |
| Elevato | <input type="checkbox"/> | <input type="checkbox"/> |

| | | | | | |
|-------------|-------------------------------------|--------------------------|------------------|-------------------------------------|--------------------------|
| USO | Edificio | Pertinenza | GRADO | Edificio | Pertinenza |
| Proprio | <input type="checkbox"/> | <input type="checkbox"/> | Utilizzato | <input type="checkbox"/> | <input type="checkbox"/> |
| Compatibile | <input checked="" type="checkbox"/> | <input type="checkbox"/> | Sotto Utilizzato | <input type="checkbox"/> | <input type="checkbox"/> |
| Improprio | <input type="checkbox"/> | <input type="checkbox"/> | In abbandono | <input checked="" type="checkbox"/> | <input type="checkbox"/> |

| | | | | | |
|-------------------------|-------|-----------|--|--|--|
| CATEGORIA DI INTERVENTO | P.ed. | R3 | | | |
|-------------------------|-------|-----------|--|--|--|


P.R.G. / P.G.T.I.S. 2002 **SCHEDA PER OGGETTO SINGOLO FUORI DAL NUCLEO**
ARNAGO **05** **FUORI DAL NUCLEO** **A-6/A**

IDENTIFICAZIONE DELL'OGGETTO

DOCUMENTAZIONE FOTOGRAFICA

ESTRATTO CATASTALE

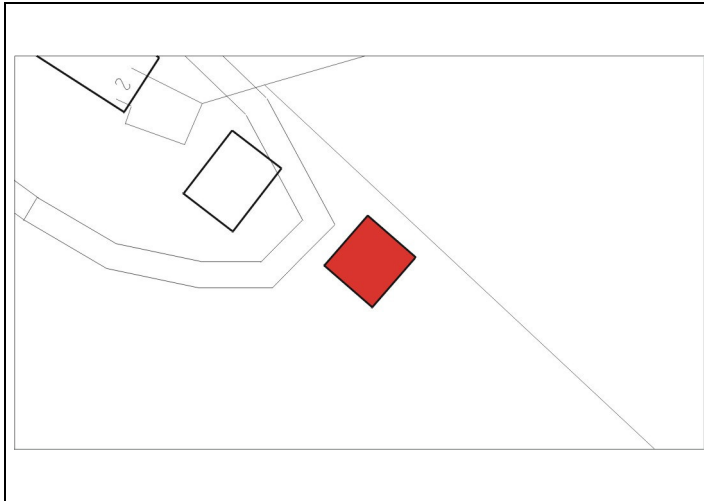
FRONTE



ESTRATTO CATASTALE

1:2000

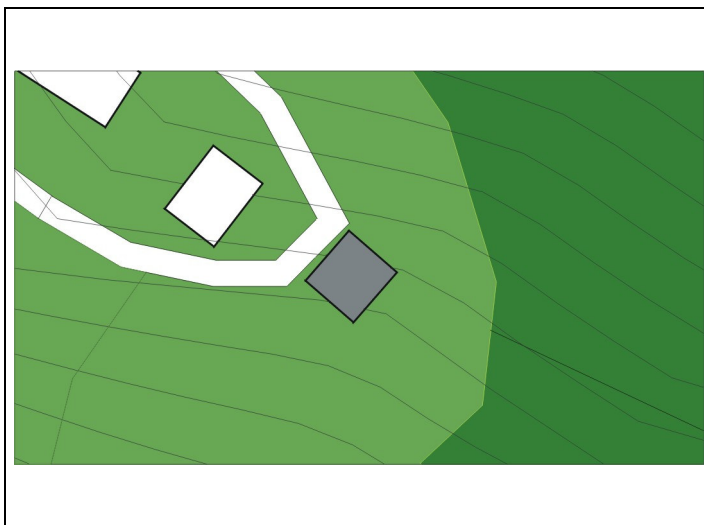
FRONTE



ESTRATTO TOPOGRAFICO

1:2000

PROPRIETA'



Nominativo
Pubblica Ecclesiastica Privata

NOTE

DATI CATASTALI

C.C. **ARNAGO** F.n.
P.ed. . P.f.



P.R.G. / P.G.T.I.S. 2002

SCHEDE PER OGGETTO SINGOLO FUORI DAL NUCLEO

ARNAGO

05

FUORI DAL
NUCLEO

A-6/B

NOTE DESCRITTIVE

1. TIPOLOGIA FUNZIONALE

2. EPOCA DI COSTRUZIONE

3. VALORE UBICAZIONALE

In particolare evidenza

Isolata In nucleo omogeneo In nucleo eterogeneo

4. TIPOLOGIA STORICO-ARCHITETTONICA

5. PERMANENZA CARATTERI FORMALI TRADIZIONALI

6. DEGRADO

7. GRADO DI UTILIZZO

ANALISI

CLASSIFICAZIONE TIPO-MORFOLOGICA

EDIFICI PRIMARI

| | |
|---|------------|
| A | Castello |
| B | Chiesa |
| C | Palazzo |
| D | Casone |
| E | Casa |
| F | Casale |
| G | Rustico |
| H | Produttivo |
| I | Locanda |
| L | Altro |

EDIFICI SECONDARI

| | |
|---|------------|
| M | Stalla |
| N | Baita |
| O | Baracca |
| P | Altro |
| Q | Edicola |
| R | Fontana |
| S | Recinzione |
| T | Altro |

CLASSIFICAZIONE FUNZIONALE

| | | | | | | | |
|---|--------------|---|----------------|---|-----------------|---|-------------|
| 1 | Residenziale | 3 | Turistica | 5 | Socio-culturali | 7 | Commerciale |
| 2 | Rurale | 4 | Amministrativa | 6 | Religiosa | 8 | Artigianale |

| | Primo impianto | Nuovo impianto |
|----------------|----------------|----------------|
| Prima del 1860 | 8 | |
| 1860 / 1939 | 6 | 6 |
| 1939 / 1970 | 4 | 4 |
| Dopo il 1970 | 0 | 0 |

| | |
|---------------------|---|
| Alta definizione | 8 |
| Media definizione | 6 |
| Bassa definizione | 4 |
| Nessuna definizione | 0 |

| | | | |
|-----------------------|---|---|---|
| Volumetrici originali | 2 | 1 | 0 |
| Costruttivo | 2 | 1 | 0 |
| Complementari | 2 | 1 | 0 |
| Decorativi | 2 | 1 | 0 |

PUNTEGGIO TOTALE 19

| | Edificio | Pertinenza |
|---------|----------|------------|
| Nulla | | |
| Medio | | |
| Elevato | X | X |

| USO | Edificio | Pertinenza | GRADO | Edificio | Pertinenza |
|-------------|----------|------------|------------------|----------|------------|
| Proprio | | | Utilizzato | | |
| Compatibile | X | | Sotto Utilizzato | | |
| Improprio | | | In abbandono | X | |

CATEGORIA DI INTERVENTO

P.ed.

R2




P.R.G. / P.G.T.I.S. 2002 **SCHEDA PER OGGETTO SINGOLO FUORI DAL NUCLEO**
ARNAGO **05** **FUORI DAL NUCLEO** **A-7/A**

IDENTIFICAZIONE DELL'OGGETTO

DOCUMENTAZIONE FOTOGRAFICA

ESTRATTO CATASTALE

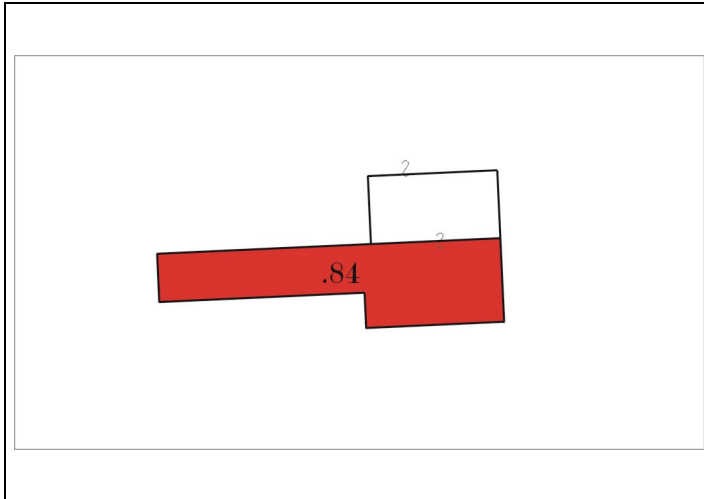
FRONTE



ESTRATTO CATASTALE

1:2000

FRONTE



ESTRATTO TOPOGRAFICO

1:2000

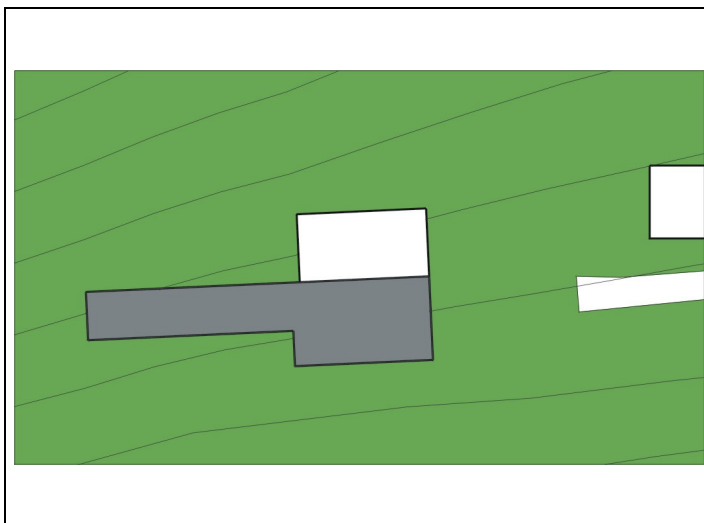
PROPRIETA'

Nominativo
 Pubblica Ecclesiastica Privata

NOTE

DATI CATASTALI

C.C. **ARNAGO** F.n.
 P.ed. **.84** P.f.





P.R.G. / P.G.T.I.S. 2002

SCHEDE PER OGGETTO SINGOLO FUORI DAL NUCLEO

ARNAGO

05

FUORI DAL
NUCLEO

A-7/B

NOTE DESCRITTIVE

1. TIPOLOGIA FUNZIONALE

Stalla di recente
Costruzione o restauro

2. EPOCA DI COSTRUZIONE

3. VALORE UBICAZIONALE

In particolare evidenza

Isolata In nucleo omogeneo In nucleo eterogeneo

4. TIPOLOGIA STORICO-ARCHITETTONICA

5. PERMANENZA CARATTERI FORMALI TRADIZIONALI

6. DEGRADO

7. GRADO DI UTILIZZO

ANALISI

CLASSIFICAZIONE TIPO-MORFOLOGICA

EDIFICI PRIMARI

| | | | |
|---|----------|---|----------------|
| A | Castello | F | Casale |
| B | Chiesa | G | Rustico |
| C | Palazzo | H | Produttivo |
| D | Casone | I | Locanda |
| E | Casa | L | Altro (STALLA) |

EDIFICI SECONDARI

| | | | |
|------------------|---------|---|------------|
| M | Stalla | O | Baracca |
| N | Baita | P | Altro |
| MANUFATTI MINORI | | | |
| Q | Edicola | S | Recinzione |
| R | Fontana | T | Altro |

CLASSIFICAZIONE FUNZIONALE

| | | | | | | | |
|---|--------------|---|----------------|---|-----------------|---|-------------|
| 1 | Residenziale | 3 | Turistica | 5 | Socio-culturali | 7 | Commerciale |
| 2 | Rurale | 4 | Amministrativa | 6 | Religiosa | 8 | Artigianale |

| | | | | | |
|----------------|---|----------------|---|----------------|---|
| Prima del 1860 | 8 | Primo impianto | 8 | Nuovo impianto | |
| 1860 / 1939 | 6 | | 6 | | 6 |
| 1939 / 1970 | 4 | | 4 | | 4 |
| Dopo il 1970 | 0 | | 0 | | 0 |

| | |
|---------------------|---|
| Alta definizione | 8 |
| Media definizione | 6 |
| Bassa definizione | 4 |
| Nessuna definizione | 0 |

| | | | |
|-----------------------|---|---|---|
| Volumetrici originali | 2 | 1 | 0 |
| Costruttivo | 2 | 1 | 0 |
| Complementari | 2 | 1 | 0 |
| Decorativi | 2 | 1 | 0 |

PUNTEGGIO TOTALE 6

| | | |
|---------|-------------------------------------|--------------------------|
| | Edificio | Pertinenza |
| Nulla | <input checked="" type="checkbox"/> | <input type="checkbox"/> |
| Medio | <input type="checkbox"/> | <input type="checkbox"/> |
| Elevato | <input type="checkbox"/> | <input type="checkbox"/> |

| | | | | | |
|-------------|-------------------------------------|--------------------------|------------------|-------------------------------------|--------------------------|
| USO | Edificio | Pertinenza | GRADO | Edificio | Pertinenza |
| Proprio | <input checked="" type="checkbox"/> | <input type="checkbox"/> | Utilizzato | <input checked="" type="checkbox"/> | <input type="checkbox"/> |
| Compatibile | <input type="checkbox"/> | <input type="checkbox"/> | Sotto Utilizzato | <input type="checkbox"/> | <input type="checkbox"/> |
| Improprio | <input type="checkbox"/> | <input type="checkbox"/> | In abbandono | <input type="checkbox"/> | <input type="checkbox"/> |

CATEGORIA DI INTERVENTO

P.ed. **84**

R3




P.R.G. / P.G.T.I.S. 2002 **SCHEDA PER OGGETTO SINGOLO FUORI DAL NUCLEO**
ARNAGO **05** **FUORI DAL NUCLEO** **A-8/A**

IDENTIFICAZIONE DELL'OGGETTO

DOCUMENTAZIONE FOTOGRAFICA

ESTRATTO CATASTALE

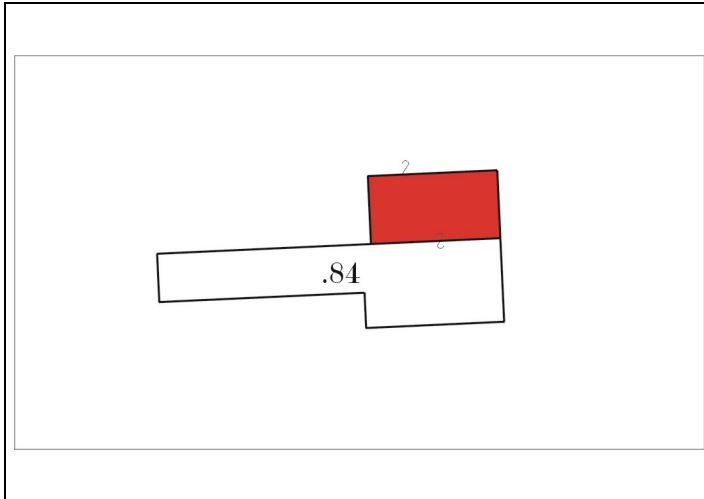
FRONTE



ESTRATTO CATASTALE

1:2000

FRONTE



ESTRATTO TOPOGRAFICO

1:2000

PROPRIETA'

Nominativo
 Pubblica Ecclesiastica Privata

NOTE

DATI CATASTALI

C.C. **ARNAGO** F.n.
 P.ed. **.84** P.f.



P.R.G. / P.G.T.I.S. 2002

SCHEDE PER OGGETTO SINGOLO FUORI DAL NUCLEO

ARNAGO

05

FUORI DAL
NUCLEO

A-8/B

NOTE DESCRITTIVE

1. TIPOLOGIA FUNZIONALE

2. EPOCA DI COSTRUZIONE

3. VALORE UBICAZIONALE

In particolare evidenza

Isolata In nucleo omogeneo In nucleo eterogeneo

4. TIPOLOGIA STORICO-ARCHITETTONICA

5. PERMANENZA CARATTERI FORMALI TRADIZIONALI

6. DEGRADO

7. GRADO DI UTILIZZO

ANALISI

CLASSIFICAZIONE TIPO-MORFOLOGICA

EDIFICI PRIMARI

| | |
|---|------------|
| A | Castello |
| B | Chiesa |
| C | Palazzo |
| D | Casone |
| E | Casa |
| F | Casale |
| G | Rustico |
| H | Produttivo |
| I | Locanda |
| L | Altro |

EDIFICI SECONDARI

| | |
|---|---------------|
| M | Stalla |
| N | Baita |
| O | Baracca |
| P | Altro (MALGA) |
| Q | Edicola |
| R | Fontana |
| S | Recinzione |
| T | Altro |

CLASSIFICAZIONE FUNZIONALE

| | | | | | | | |
|---|--------------|---|----------------|---|-----------------|---|-------------|
| 1 | Residenziale | 3 | Turistica | 5 | Socio-culturali | 7 | Commerciale |
| 2 | Rurale | 4 | Amministrativa | 6 | Religiosa | 8 | Artigianale |

| | Primo impianto | NUOVO impianto |
|----------------|----------------|----------------|
| Prima del 1860 | 8 | |
| 1860 / 1939 | 6 | 6 |
| 1939 / 1970 | 4 | 4 |
| Dopo il 1970 | 0 | 0 |

| | |
|---------------------|---|
| Alta definizione | 8 |
| Media definizione | 6 |
| Bassa definizione | 4 |
| Nessuna definizione | 0 |

| | | | |
|-----------------------|---|---|---|
| Volumetrici originali | 2 | 1 | 0 |
| Costruttivo | 2 | 1 | 0 |
| Complementari | 2 | 1 | 0 |
| Decorativi | 2 | 1 | 0 |

PUNTEGGIO TOTALE 14

| | Edificio | Pertinenza |
|---------|----------|------------|
| Nulla | X | |
| Medio | | |
| Elevato | | |

| USO | Edificio | Pertinenza | GRADO | Edificio | Pertinenza |
|-------------|----------|------------|------------------|----------|------------|
| Proprio | X | | Utilizzato | X | |
| Compatibile | | | Sotto Utilizzato | | |
| Improprio | | | In abbandono | | |

| | | | | | |
|-------------------------|-----------------|--|-----------|--|--|
| CATEGORIA DI INTERVENTO | P.ed. 84 | | R3 | | |
|-------------------------|-----------------|--|-----------|--|--|




P.R.G. / P.G.T.I.S. 2002 **SCHEDA PER OGGETTO SINGOLO FUORI DAL NUCLEO**
ARNAGO **05** **FUORI DAL NUCLEO** **B-1-1/A**

IDENTIFICAZIONE DELL'OGGETTO

DOCUMENTAZIONE FOTOGRAFICA

ESTRATTO CATASTALE

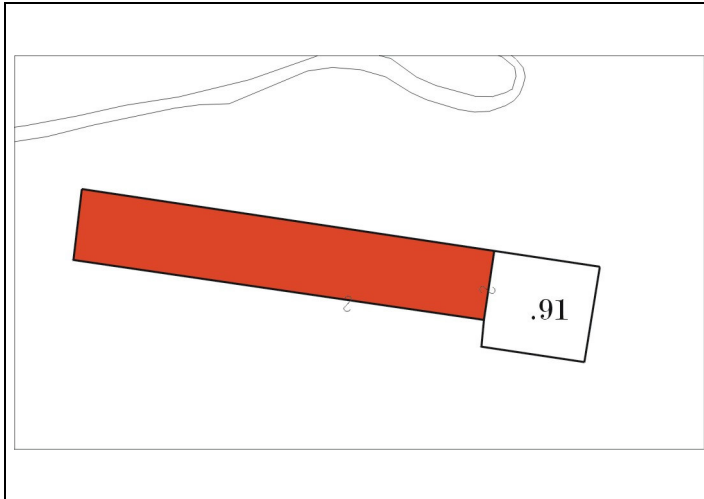
FRONTE



ESTRATTO CATASTALE

1:2000

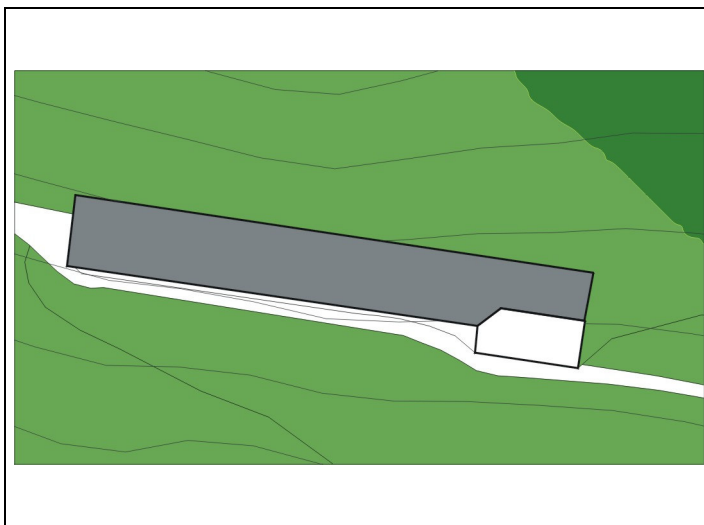
FRONTE



ESTRATTO TOPOGRAFICO

1:2000

PROPRIETA'



Nominativo

Pubblica
 Ecclesiastica
 Privata

NOTE

DATI CATASTALI

| | | |
|-------|---------------|------|
| C.C. | ARNAGO | F.n. |
| P.ed. | .91 | P.f. |



P.R.G. / P.G.T.I.S. 2002

SCHEDE PER OGGETTO SINGOLO FUORI DAL NUCLEO

ARNAGO

05

FUORI DAL
NUCLEO

B-1-1/B

NOTE DESCRITTIVE

1. TIPOLOGIA FUNZIONALE

Stalla

2. EPOCA DI COSTRUZIONE

3. VALORE UBICAZIONALE

In particolare evidenza

Isolata In nucleo omogeneo In nucleo eterogeneo

4. TIPOLOGIA STORICO-ARCHITETTONICA

5. PERMANENZA CARATTERI FORMALI TRADIZIONALI

6. DEGRADO

7. GRADO DI UTILIZZO

ANALISI

CLASSIFICAZIONE TIPO-MORFOLOGICA

EDIFICI PRIMARI

| | | | |
|---|----------|---|----------------|
| A | Castello | F | Casale |
| B | Chiesa | G | Rustico |
| C | Palazzo | H | Produttivo |
| D | Casone | I | Locanda |
| E | Casa | L | Altro (STALLA) |

EDIFICI SECONDARI

| | | | |
|------------------|---------|---|------------|
| M | Stalla | O | Baracca |
| N | Baita | P | Altro |
| MANUFATTI MINORI | | | |
| Q | Edicola | S | Recinzione |
| R | Fontana | T | Altro |

CLASSIFICAZIONE FUNZIONALE

| | | | | | | | |
|---|--------------|---|----------------|---|-----------------|---|-------------|
| 1 | Residenziale | 3 | Turistica | 5 | Socio-culturali | 7 | Commerciale |
| 2 | Rurale | 4 | Amministrativa | 6 | Religiosa | 8 | Artigianale |

| | Primo impianto | Nuovo impianto |
|----------------|----------------|----------------|
| Prima del 1860 | 8 | |
| 1860 / 1939 | 6 | 6 |
| 1939 / 1970 | 4 | 4 |
| Dopo il 1970 | 0 | 0 |

| | |
|---------------------|---|
| Alta definizione | 8 |
| Media definizione | 6 |
| Bassa definizione | 4 |
| Nessuna definizione | 0 |

| | | | |
|-----------------------|---|---|---|
| Volumetrici originali | 2 | 1 | 0 |
| Costruttivo | 2 | 1 | 0 |
| Complementari | 2 | 1 | 0 |
| Decorativi | 2 | 1 | 0 |

PUNTEGGIO TOTALE 16

| | Edificio | Pertinenza |
|---------|----------|------------|
| Nulla | X | |
| Medio | | |
| Elevato | | |

| USO | Edificio | Pertinenza | GRADO | Edificio | Pertinenza |
|-------------|----------|------------|------------------|----------|------------|
| Proprio | X | | Utilizzato | X | |
| Compatibile | | | Sotto Utilizzato | | |
| Improprio | | | In abbandono | | |

CATEGORIA DI INTERVENTO

P.ed. 91

R3


P.R.G. / P.G.T.I.S. 2002 **SCHEDA PER OGGETTO SINGOLO FUORI DAL NUCLEO**
ARNAGO **05** **FUORI DAL NUCLEO** **B-1-2/A**

IDENTIFICAZIONE DELL'OGGETTO

DOCUMENTAZIONE FOTOGRAFICA

ESTRATTO CATASTALE

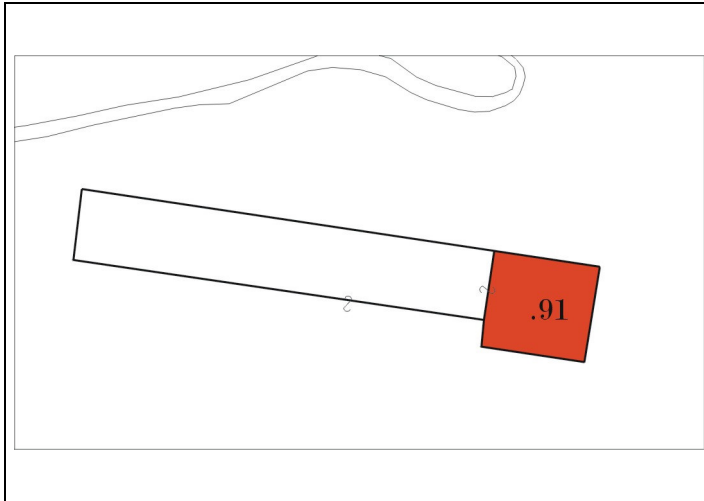
FRONTE



ESTRATTO CATASTALE

1:2000

FRONTE



ESTRATTO TOPOGRAFICO

1:2000

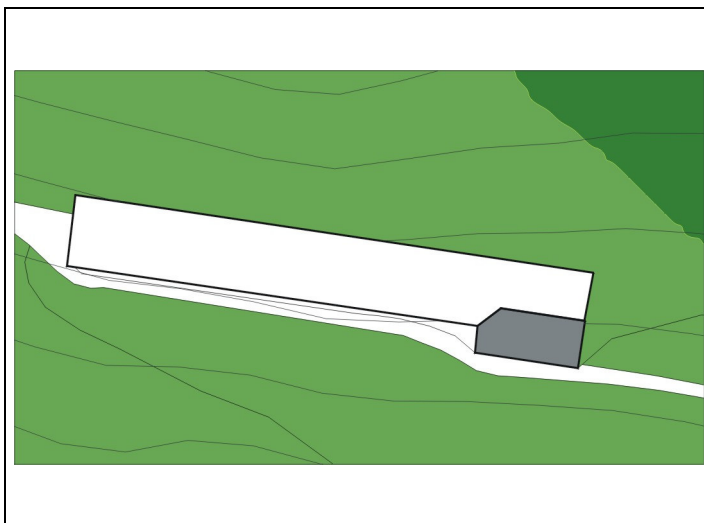
PROPRIETA'

Nominativo
 Pubblica Ecclesiastica Privata

NOTE

DATI CATASTALI

C.C. **ARNAGO** F.n.
 P.ed. **.91** P.f.





P.R.G. / P.G.T.I.S. 2002

SCHEDE PER OGGETTO SINGOLO FUORI DAL NUCLEO

ARNAGO

05

FUORI DAL
NUCLEO

B-1-2/B

NOTE DESCRITTIVE

1. TIPOLOGIA FUNZIONALE

2. EPOCA DI COSTRUZIONE

3. VALORE UBICAZIONALE

In particolare evidenza

Isolata In nucleo omogeneo In nucleo eterogeneo

4. TIPOLOGIA STORICO-ARCHITETTONICA

5. PERMANENZA CARATTERI FORMALI TRADIZIONALI

6. DEGRADO

7. GRADO DI UTILIZZO

ANALISI

CLASSIFICAZIONE TIPO-MORFOLOGICA

EDIFICI PRIMARI

| | |
|---|------------|
| A | Castello |
| B | Chiesa |
| C | Palazzo |
| D | Casone |
| E | Casa |
| F | Casale |
| G | Rustico |
| H | Produttivo |
| I | Locanda |
| L | Altro |

EDIFICI SECONDARI

| | |
|---|------------|
| M | Stalla |
| N | Baita |
| O | Baracca |
| P | Altro |
| Q | Edicola |
| R | Fontana |
| S | Recinzione |
| T | Altro |

CLASSIFICAZIONE FUNZIONALE

| | | | | | | | |
|---|--------------|---|----------------|---|-----------------|---|-------------|
| 1 | Residenziale | 3 | Turistica | 5 | Socio-culturali | 7 | Commerciale |
| 2 | Rurale | 4 | Amministrativa | 6 | Religiosa | 8 | Artigianale |

| | Primo impianto | Nuovo impianto |
|----------------|----------------|----------------|
| Prima del 1860 | 8 | |
| 1860 / 1939 | 6 | 6 |
| 1939 / 1970 | 4 | 4 |
| Dopo il 1970 | 0 | 0 |

| | |
|---------------------|---|
| Alta definizione | 8 |
| Media definizione | 6 |
| Bassa definizione | 4 |
| Nessuna definizione | 0 |

| | | | |
|-----------------------|---|---|---|
| Volumetrici originali | 2 | 1 | 0 |
| Costruttivo | 2 | 1 | 0 |
| Complementari | 2 | 1 | 0 |
| Decorativi | 2 | 1 | 0 |

PUNTEGGIO TOTALE 12

| | Edificio | Pertinenza |
|---------|----------|------------|
| Nulla | X | |
| Medio | | |
| Elevato | | |

| USO | Edificio | Pertinenza | GRADO | Edificio | Pertinenza |
|-------------|----------|------------|------------------|----------|------------|
| Proprio | X | | Utilizzato | X | |
| Compatibile | | | Sotto Utilizzato | | |
| Improprio | | | In abbandono | | |

CATEGORIA DI INTERVENTO

P.ed. **91**

R3



P.R.G. / P.G.T.I.S. 2002

SCHEDA PER OGGETTO SINGOLO FUORI DAL NUCLEO

ARNAGO

05

**FUORI DAL
NUCLEO**


B-2/A

IDENTIFICAZIONE DELL'OGGETTO

DOCUMENTAZIONE FOTOGRAFICA

ESTRATTO CATASTALE

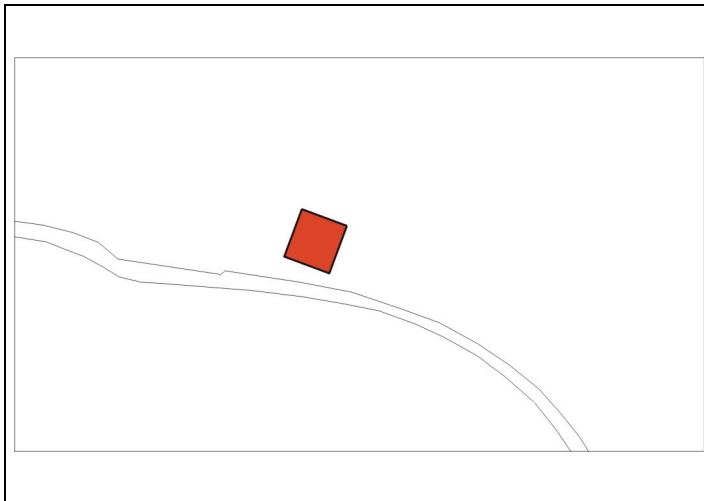
FRONTE



ESTRATTO CATASTALE

1:2000

FRONTE



ESTRATTO TOPOGRAFICO

1:2000

PROPRIETA'

Nominativo
Pubblica Ecclesiastica Privata

NOTE

DATI CATASTALI

C.C. **ARNAGO** F.n.
P.ed. . P.f.



P.R.G. / P.G.T.I.S. 2002

SCHEDE PER OGGETTO SINGOLO FUORI DAL NUCLEO

ARNAGO

05

FUORI DAL
NUCLEO

B-2/B

NOTE DESCRITTIVE

1. TIPOLOGIA FUNZIONALE

2. EPOCA DI COSTRUZIONE

3. VALORE UBICAZIONALE

In particolare evidenza

Isolata In nucleo omogeneo In nucleo eterogeneo

4. TIPOLOGIA STORICO-ARCHITETTONICA

5. PERMANENZA CARATTERI FORMALI TRADIZIONALI

6. DEGRADO

7. GRADO DI UTILIZZO

ANALISI

CLASSIFICAZIONE TIPO-MORFOLOGICA

EDIFICI PRIMARI

| | |
|---|----------|
| A | Castello |
| B | Chiesa |
| C | Palazzo |
| D | Casone |
| E | Casa |

| | |
|---|------------|
| F | Casale |
| G | Rustico |
| H | Produttivo |
| I | Locanda |
| L | Altro |

EDIFICI SECONDARI

| | |
|---|---------|
| M | Stalla |
| N | Baita |
| Q | Edicola |
| R | Fontana |

| | |
|---|---------------|
| O | Baracca |
| P | Altro (MALGA) |
| S | Recinzione |
| T | Altro |

CLASSIFICAZIONE FUNZIONALE

| | |
|---|--------------|
| 1 | Residenziale |
| 2 | Rurale |

| | |
|---|----------------|
| 3 | Turistica |
| 4 | Amministrativa |

| | |
|---|-----------------|
| 5 | Socio-culturali |
| 6 | Religiosa |

| | |
|---|-------------|
| 7 | Commerciale |
| 8 | Artigianale |

| | Primo impianto | Nuovo impianto |
|----------------|----------------|----------------|
| Prima del 1860 | 8 | |
| 1860 / 1939 | 6 | 6 |
| 1939 / 1970 | 4 | 4 |
| Dopo il 1970 | 0 | 0 |

| | |
|---------------------|---|
| Alta definizione | 8 |
| Media definizione | 6 |
| Bassa definizione | 4 |
| Nessuna definizione | 0 |

| | | | |
|-----------------------|---|---|---|
| Volumetrici originali | 2 | 1 | 0 |
| Costruttivo | 2 | 1 | 0 |
| Complementari | 2 | 1 | 0 |
| Decorativi | 2 | 1 | 0 |

PUNTEGGIO TOTALE **22**

| | Edificio | Pertinenza |
|---------|----------|------------|
| Nulla | X | |
| Medio | | |
| Elevato | | |

| USO | Edificio | Pertinenza | GRADO | Edificio | Pertinenza |
|-------------|----------|------------|------------------|----------|------------|
| Proprio | X | | Utilizzato | X | |
| Compatibile | | | Sotto Utilizzato | | |
| Improprio | | | In abbandono | | |

CATEGORIA DI INTERVENTO

P.ed.

R3



P.R.G. / P.G.T.I.S. 2002

SCHEDA PER OGGETTO SINGOLO FUORI DAL NUCLEO

ARNAGO

05

FUORI DAL
NUCLEO



B-3/A

IDENTIFICAZIONE DELL'OGGETTO

DOCUMENTAZIONE FOTOGRAFICA

ESTRATTO CATASTALE


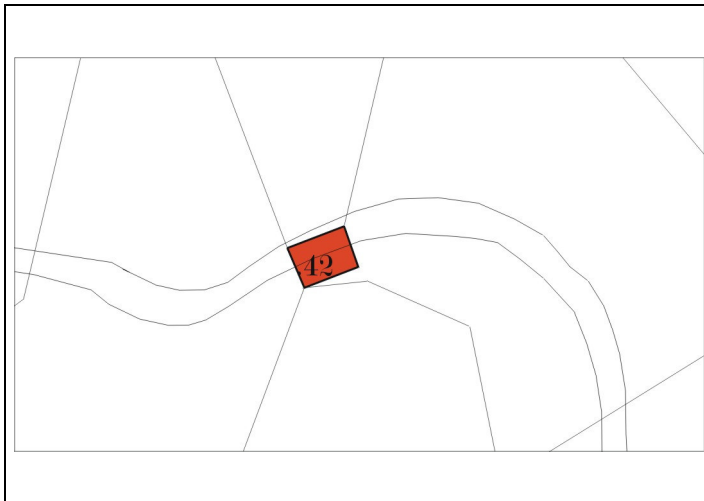
FRONTE



ESTRATTO CATASTALE

1:2000

FRONTE



ESTRATTO TOPOGRAFICO

1:2000

PROPRIETA'

Nominativo

| | | | | | |
|---------|--------------------------|---------------|--------------------------|---------|--------------------------|
| Publica | <input type="checkbox"/> | Ecclesiastica | <input type="checkbox"/> | Privata | <input type="checkbox"/> |
|---------|--------------------------|---------------|--------------------------|---------|--------------------------|

NOTE

| |
|--|
| |
|--|

DATI CATASTALI

| | | | |
|-------|---------------|------|--|
| C.C. | ARNAGO | F.n. | |
| P.ed. | .42 | P.f. | |



P.R.G. / P.G.T.I.S. 2002

SCHEDE PER OGGETTO SINGOLO FUORI DAL NUCLEO

ARNAGO

05

FUORI DAL
NUCLEO

B-3/B

NOTE DESCRITTIVE

1. TIPOLOGIA FUNZIONALE

2. EPOCA DI COSTRUZIONE

3. VALORE UBICAZIONALE

In particolare evidenza

Isolata In nucleo omogeneo In nucleo eterogeneo

4. TIPOLOGIA STORICO-ARCHITETTONICA

5. PERMANENZA CARATTERI FORMALI TRADIZIONALI

6. DEGRADO

7. GRADO DI UTILIZZO

ANALISI

CLASSIFICAZIONE TIPO-MORFOLOGICA

EDIFICI PRIMARI

| | |
|---|----------|
| A | Castello |
| B | Chiesa |
| C | Palazzo |
| D | Casone |
| E | Casa |

| | |
|---|------------|
| F | Casale |
| G | Rustico |
| H | Produttivo |
| I | Locanda |
| L | Altro |

EDIFICI SECONDARI

| | |
|---|---------|
| M | Stalla |
| N | Baita |
| O | Baracca |
| P | Altro |

MANUFATTI MINORI

| | |
|---|------------|
| Q | Edicola |
| R | Fontana |
| S | Recinzione |
| T | Altro |

CLASSIFICAZIONE FUNZIONALE

| | |
|---|--------------|
| 1 | Residenziale |
| 2 | Rurale |

| | |
|---|----------------|
| 3 | Turistica |
| 4 | Amministrativa |

| | |
|---|-----------------|
| 5 | Socio-culturali |
| 6 | Religiosa |

| | |
|---|-------------|
| 7 | Commerciale |
| 8 | Artigianale |

| | Primo impianto | Nuovo impianto |
|----------------|----------------|----------------|
| Prima del 1860 | 8 | |
| 1860 / 1939 | 6 | 6 |
| 1939 / 1970 | 4 | 4 |
| Dopo il 1970 | 0 | 0 |

| | |
|---------------------|---|
| Alta definizione | 8 |
| Media definizione | 6 |
| Bassa definizione | 4 |
| Nessuna definizione | 0 |

| | | | |
|-----------------------|---|---|---|
| Volumetrici originali | 2 | 1 | 0 |
| Costruttivo | 2 | 1 | 0 |
| Complementari | 2 | 1 | 0 |
| Decorativi | 2 | 1 | 0 |

PUNTEGGIO TOTALE 0

| | Edificio | Pertinenza |
|---------|----------|------------|
| Nulla | | |
| Medio | | |
| Elevato | | |

| USO | Edificio | Pertinenza | GRADO | Edificio | Pertinenza |
|-------------|----------|------------|------------------|----------|------------|
| Proprio | | | Utilizzato | | |
| Compatibile | | | Sotto Utilizzato | | |
| Improprio | | | In abbandono | | |

CATEGORIA DI INTERVENTO

P.ed. 42



R4



P.R.G. / P.G.T.I.S. 2002

SCHEDA PER OGGETTO SINGOLO FUORI DAL NUCLEO

ARNAGO

05

FUORI DAL
NUCLEO



B-4/A

IDENTIFICAZIONE DELL'OGGETTO

DOCUMENTAZIONE FOTOGRAFICA

ESTRATTO CATASTALE


FRONTE



ESTRATTO CATASTALE

1:2000

FRONTE



ESTRATTO TOPOGRAFICO

1:2000

PROPRIETA'



Nominativo

Publica Ecclesiastica Privata

NOTE

DATI CATASTALI

C.C. **ARNAGO** F.n.

P.ed. **.78/1 /2** P.f.



P.R.G. / P.G.T.I.S. 2002

SCHEDE PER OGGETTO SINGOLO FUORI DAL NUCLEO

ARNAGO

05

FUORI DAL
NUCLEO

B-4/B

NOTE DESCRITTIVE

1. TIPOLOGIA FUNZIONALE

2. EPOCA DI COSTRUZIONE

3. VALORE UBICAZIONALE

In particolare evidenza

Isolata In nucleo omogeneo In nucleo eterogeneo

4. TIPOLOGIA STORICO-ARCHITETTONICA

5. PERMANENZA CARATTERI FORMALI TRADIZIONALI

6. DEGRADO

7. GRADO DI UTILIZZO

ANALISI

CLASSIFICAZIONE TIPO-MORFOLOGICA

EDIFICI PRIMARI

| | |
|---|----------|
| A | Castello |
| B | Chiesa |
| C | Palazzo |
| D | Casone |
| E | Casa |

| | |
|---|------------|
| F | Casale |
| G | Rustico |
| H | Produttivo |
| I | Locanda |
| L | Altro |

EDIFICI SECONDARI

| | |
|---|---------|
| M | Stalla |
| N | Baita |
| O | Baracca |
| P | Altro |

MANUFATTI MINORI

| | |
|---|------------|
| Q | Edicola |
| R | Fontana |
| S | Recinzione |
| T | Altro |

CLASSIFICAZIONE FUNZIONALE

| | |
|---|--------------|
| 1 | Residenziale |
| 2 | Rurale |

| | |
|---|----------------|
| 3 | Turistica |
| 4 | Amministrativa |

| | |
|---|-----------------|
| 5 | Socio-culturali |
| 6 | Religiosa |

| | |
|---|-------------|
| 7 | Commerciale |
| 8 | Artigianale |

| | Primo impianto | Nuovo impianto |
|----------------|----------------|----------------|
| Prima del 1860 | 8 | |
| 1860 / 1939 | 6 | 6 |
| 1939 / 1970 | 4 | 4 |
| Dopo il 1970 | 0 | 0 |

| | |
|---------------------|---|
| Alta definizione | 8 |
| Media definizione | 6 |
| Bassa definizione | 4 |
| Nessuna definizione | 0 |

| | | | |
|-----------------------|---|---|---|
| Volumetrici originali | 2 | 1 | 0 |
| Costruttivo | 2 | 1 | 0 |
| Complementari | 2 | 1 | 0 |
| Decorativi | 2 | 1 | 0 |

PUNTEGGIO TOTALE 0

| | Edificio | Pertinenza |
|---------|----------|------------|
| Nulla | | |
| Medio | | |
| Elevato | | |

| USO | Edificio | Pertinenza | GRADO | Edificio | Pertinenza |
|-------------|----------|------------|------------------|----------|------------|
| Proprio | | | Utilizzato | | |
| Compatibile | | | Sotto Utilizzato | | |
| Improprio | | | In abbandono | | |

CATEGORIA DI INTERVENTO

P.ed. **78/1 /2**

R3



P.R.G. / P.G.T.I.S. 2002

SCHEDA PER OGGETTO SINGOLO FUORI DAL NUCLEO

ARNAGO

05

FUORI DAL
NUCLEO



C-1/A

IDENTIFICAZIONE DELL'OGGETTO

DOCUMENTAZIONE FOTOGRAFICA

ESTRATTO CATASTALE


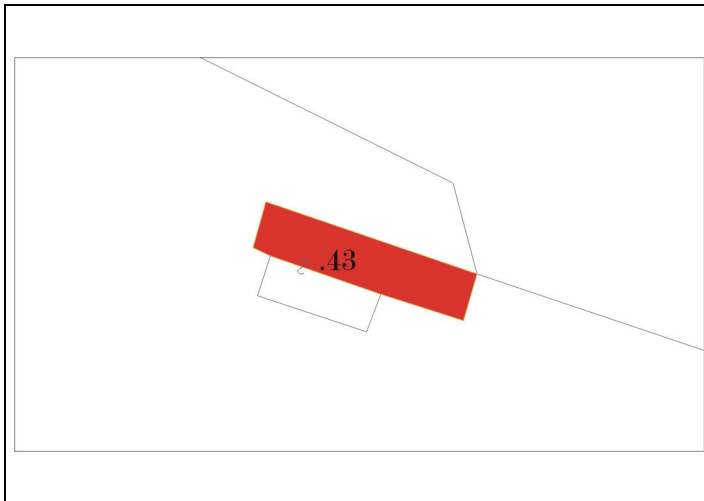
FRONTE



ESTRATTO CATASTALE

1:2000

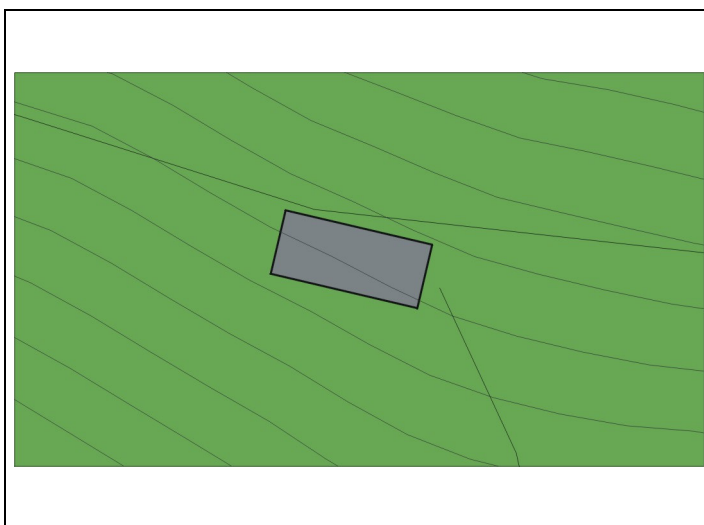
FRONTE



ESTRATTO TOPOGRAFICO

1:2000

PROPRIETA'



Nominativo

Publica Ecclesiastica Privata

NOTE

DATI CATASTALI

C.C. **ARNAGO** F.n.

P.ed. **.43** P.f.



P.R.G. / P.G.T.I.S. 2002

SCHEDE PER OGGETTO SINGOLO FUORI DAL NUCLEO

ARNAGO

05

FUORI DAL
NUCLEO

C-1/B

NOTE DESCRITTIVE

1. TIPOLOGIA FUNZIONALE

2. EPOCA DI COSTRUZIONE

3. VALORE UBICAZIONALE

In particolare evidenza

Isolata In nucleo omogeneo In nucleo eterogeneo

4. TIPOLOGIA STORICO-ARCHITETTONICA

5. PERMANENZA CARATTERI FORMALI TRADIZIONALI

6. DEGRADO

7. GRADO DI UTILIZZO

ANALISI

CLASSIFICAZIONE TIPO-MORFOLOGICA

EDIFICI PRIMARI

| | |
|---|------------|
| A | Castello |
| B | Chiesa |
| C | Palazzo |
| D | Casone |
| E | Casa |
| F | Casale |
| G | Rustico |
| H | Produttivo |
| I | Locanda |
| L | Altro |

EDIFICI SECONDARI

| | |
|---|------------|
| M | Stalla |
| N | Baita |
| O | Baracca |
| P | Altro |
| Q | Edicola |
| R | Fontana |
| S | Recinzione |
| T | Altro |

CLASSIFICAZIONE FUNZIONALE

| | | | | | | | |
|---|--------------|---|----------------|---|-----------------|---|-------------|
| 1 | Residenziale | 3 | Turistica | 5 | Socio-culturali | 7 | Commerciale |
| 2 | Rurale | 4 | Amministrativa | 6 | Religiosa | 8 | Artigianale |

| | Primo impianto | Nuovo impianto |
|----------------|----------------|----------------|
| Prima del 1860 | 8 | |
| 1860 / 1939 | 6 | 6 |
| 1939 / 1970 | 4 | 4 |
| Dopo il 1970 | 0 | 0 |

| | |
|---------------------|---|
| Alta definizione | 8 |
| Media definizione | 6 |
| Bassa definizione | 4 |
| Nessuna definizione | 0 |

| | | | |
|-----------------------|---|---|---|
| Volumetrici originali | 2 | 1 | 0 |
| Costruttivo | 2 | 1 | 0 |
| Complementari | 2 | 1 | 0 |
| Decorativi | 2 | 1 | 0 |

PUNTEGGIO TOTALE 0

| | Edificio | Pertinenza |
|---------|----------|------------|
| Nulla | | |
| Medio | | |
| Elevato | | |

| USO | Edificio | Pertinenza | GRADO | Edificio | Pertinenza |
|-------------|----------|------------|------------------|----------|------------|
| Proprio | | | Utilizzato | | |
| Compatibile | | | Sotto Utilizzato | | |
| Improprio | | | In abbandono | | |

CATEGORIA DI INTERVENTO

P.ed. 43



R3


P.R.G. / P.G.T.I.S. 2002 **SCHEDA PER OGGETTO SINGOLO FUORI DAL NUCLEO**
ARNAGO **05** **FUORI DAL NUCLEO** **D-1-1/A**

IDENTIFICAZIONE DELL'OGGETTO

DOCUMENTAZIONE FOTOGRAFICA

ESTRATTO CATASTALE

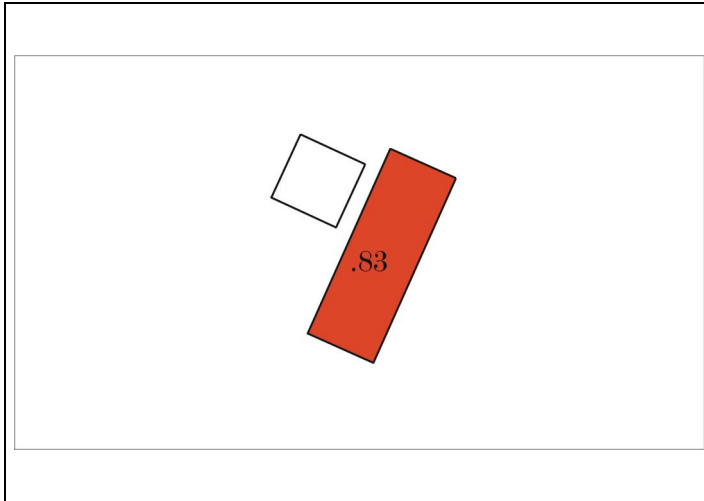
FRONTE



ESTRATTO CATASTALE

1:2000

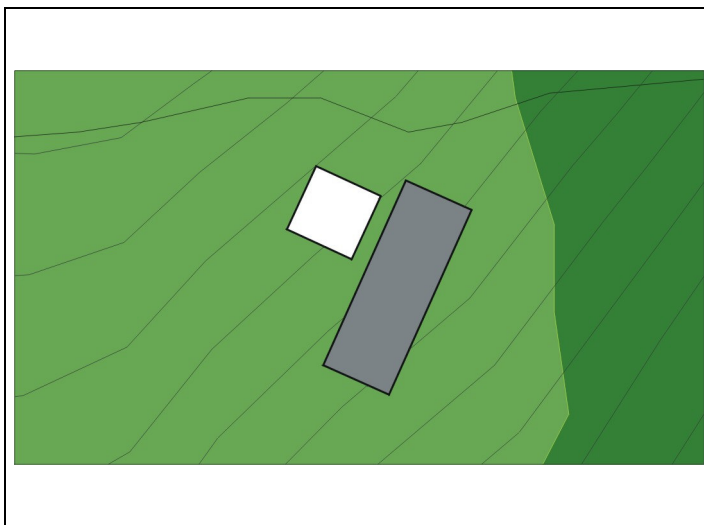
FRONTE



ESTRATTO TOPOGRAFICO

1:2000

PROPRIETA'



Nominativo

Pubblica
 Ecclesiastica
 Privata

NOTE

DATI CATASTALI

| | | |
|-------|---------------|------|
| C.C. | ARNAGO | F.n. |
| P.ed. | .83 | P.f. |



P.R.G. / P.G.T.I.S. 2002

SCHEDE PER OGGETTO SINGOLO FUORI DAL NUCLEO

ARNAGO

05

FUORI DAL
NUCLEO

D-1-1/B

NOTE DESCRITTIVE

1. TIPOLOGIA FUNZIONALE

2. EPOCA DI COSTRUZIONE

In parte ristrutturata

3. VALORE UBICAZIONALE

In particolare evidenza

Isolata In nucleo omogeneo In nucleo eterogeneo

4. TIPOLOGIA STORICO-ARCHITETTONICA

5. PERMANENZA CARATTERI FORMALI TRADIZIONALI

6. DEGRADO

La parte ristrutturata è ben conservata, l'altra no.

7. GRADO DI UTILIZZO

ANALISI

CLASSIFICAZIONE TIPO-MORFOLOGICA

EDIFICI PRIMARI

| | |
|---|----------|
| A | Castello |
| B | Chiesa |
| C | Palazzo |
| D | Casone |
| E | Casa |

| | |
|---|------------|
| F | Casale |
| G | Rustico |
| H | Produttivo |
| I | Locanda |
| L | Altro |

EDIFICI SECONDARI

| | |
|---|---------|
| M | Stalla |
| N | Baita |
| Q | Edicola |
| R | Fontana |

| | |
|---|---------------|
| O | Baracca |
| P | Altro (MALGA) |
| S | Recinzione |
| T | Altro |

CLASSIFICAZIONE FUNZIONALE

| | |
|---|--------------|
| 1 | Residenziale |
| 2 | Rurale |

| | |
|---|----------------|
| 3 | Turistica |
| 4 | Amministrativa |

| | |
|---|-----------------|
| 5 | Socio-culturali |
| 6 | Religiosa |

| | |
|---|-------------|
| 7 | Commerciale |
| 8 | Artigianale |

| | Primo impianto | NUOVO impianto |
|----------------|----------------|----------------|
| Prima del 1860 | 8 | |
| 1860 / 1939 | 6 | 6 |
| 1939 / 1970 | 4 | 4 |
| Dopo il 1970 | 0 | 0 |

| | |
|---------------------|---|
| Alta definizione | 8 |
| Media definizione | 6 |
| Bassa definizione | 4 |
| Nessuna definizione | 0 |

| | | | |
|-----------------------|---|---|---|
| Volumetrici originali | 2 | 1 | 0 |
| Costruttivo | 2 | 1 | 0 |
| Complementari | 2 | 1 | 0 |
| Decorativi | 2 | 1 | 0 |

PUNTEGGIO TOTALE **19**

| | Edificio | Pertinenza |
|---------|----------|------------|
| Nulla | X | |
| Medio | X | |
| Elevato | | |

| USO | Edificio | Pertinenza | GRADO | Edificio | Pertinenza |
|-------------|----------|------------|------------------|----------|------------|
| Proprio | | | Utilizzato | | |
| Compatibile | X | | Sotto Utilizzato | X | |
| Improprio | | | In abbandono | | |

CATEGORIA DI INTERVENTO

P.ed. **83**

R3


P.R.G. / P.G.T.I.S. 2002 **SCHEDA PER OGGETTO SINGOLO FUORI DAL NUCLEO**
ARNAGO **05** **FUORI DAL NUCLEO** **D-1-2/A**

IDENTIFICAZIONE DELL'OGGETTO

DOCUMENTAZIONE FOTOGRAFICA

ESTRATTO CATASTALE

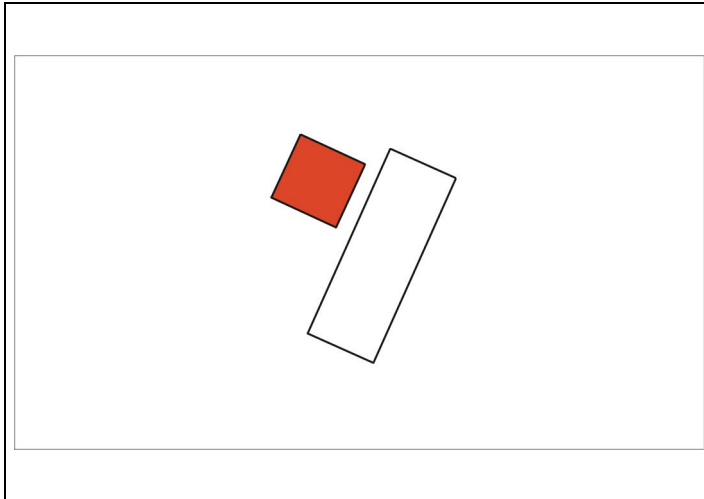
FRONTE



ESTRATTO CATASTALE

1:2000

FRONTE



ESTRATTO TOPOGRAFICO

1:2000

PROPRIETA'

Nominativo
 Pubblica Ecclesiastica Privata

NOTE

DATI CATASTALI

C.C. **ARNAGO** F.n.
 P.ed. . P.f.



P.R.G. / P.G.T.I.S. 2002

SCHEDE PER OGGETTO SINGOLO FUORI DAL NUCLEO

ARNAGO

05

FUORI DAL
NUCLEO

D-1-2/B

NOTE DESCRITTIVE

1. TIPOLOGIA FUNZIONALE

2. EPOCA DI COSTRUZIONE

3. VALORE UBICAZIONALE

In particolare evidenza

Isolata In nucleo omogeneo In nucleo eterogeneo

4. TIPOLOGIA STORICO-ARCHITETTONICA

5. PERMANENZA CARATTERI FORMALI TRADIZIONALI

6. DEGRADO

7. GRADO DI UTILIZZO

ANALISI

CLASSIFICAZIONE TIPO-MORFOLOGICA

EDIFICI PRIMARI

| | |
|---|------------|
| A | Castello |
| B | Chiesa |
| C | Palazzo |
| D | Casone |
| E | Casa |
| F | Casale |
| G | Rustico |
| H | Produttivo |
| I | Locanda |
| L | Altro |

EDIFICI SECONDARI

| | |
|---|------------|
| M | Stalla |
| N | Baita |
| O | Baracca |
| P | Altro |
| Q | Edicola |
| R | Fontana |
| S | Recinzione |
| T | Altro |

CLASSIFICAZIONE FUNZIONALE

| | | | | | | | |
|---|--------------|---|----------------|---|-----------------|---|-------------|
| 1 | Residenziale | 3 | Turistica | 5 | Socio-culturali | 7 | Commerciale |
| 2 | Rurale | 4 | Amministrativa | 6 | Religiosa | 8 | Artigianale |

| | Primo impianto | Nuovo impianto |
|----------------|----------------|----------------|
| Prima del 1860 | 8 | |
| 1860 / 1939 | 6 | 6 |
| 1939 / 1970 | 4 | 4 |
| Dopo il 1970 | 0 | 0 |

| | |
|---------------------|---|
| Alta definizione | 8 |
| Media definizione | 6 |
| Bassa definizione | 4 |
| Nessuna definizione | 0 |

| | | | |
|-----------------------|---|---|---|
| Volumetrici originali | 2 | 1 | 0 |
| Costruttivo | 2 | 1 | 0 |
| Complementari | 2 | 1 | 0 |
| Decorativi | 2 | 1 | 0 |

PUNTEGGIO TOTALE **19**

| | Edificio | Pertinenza |
|---------|----------|------------|
| Nulla | X | |
| Medio | | |
| Elevato | | |

| USO | Edificio | Pertinenza | GRADO | Edificio | Pertinenza |
|-------------|----------|------------|------------------|----------|------------|
| Proprio | X | | Utilizzato | X | |
| Compatibile | | | Sotto Utilizzato | | |
| Improprio | | | In abbandono | | |

| | | | | |
|-------------------------|-------|-----------|--|--|
| CATEGORIA DI INTERVENTO | P.ed. | R3 | | |
|-------------------------|-------|-----------|--|--|




P.R.G. / P.G.T.I.S. 2002 **SCHEDA PER OGGETTO SINGOLO FUORI DAL NUCLEO**
ARNAGO **05** **FUORI DAL NUCLEO** **D-2/A**

IDENTIFICAZIONE DELL'OGGETTO

DOCUMENTAZIONE FOTOGRAFICA

ESTRATTO CATASTALE


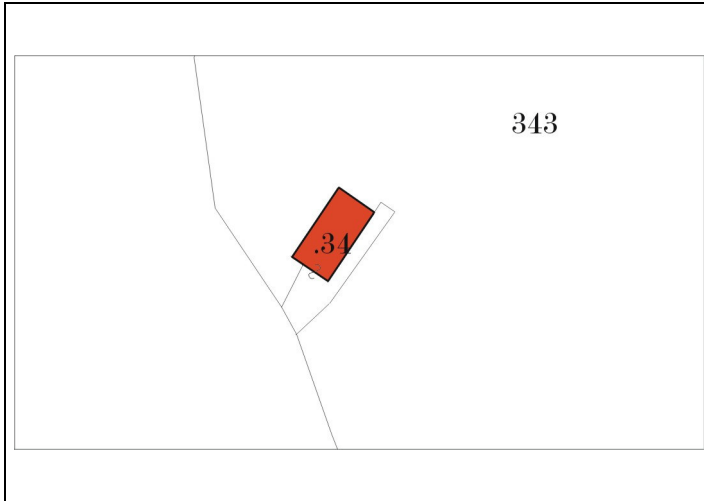
FRONTE



ESTRATTO CATASTALE

1:2000

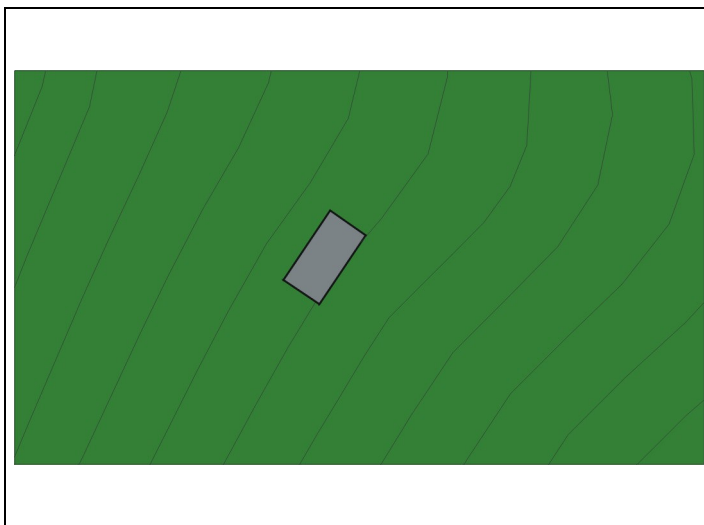
FRONTE



ESTRATTO TOPOGRAFICO

1:2000

PROPRIETA'



Nominativo
Pubblica Ecclesiastica Privata

NOTE

DATI CATASTALI

C.C. **ARNAGO** F.n.
P.ed. **.34** P.f.



P.R.G. / P.G.T.I.S. 2002

SCHEDE PER OGGETTO SINGOLO FUORI DAL NUCLEO

ARNAGO

05

FUORI DAL
NUCLEO

D-2/B

NOTE DESCRITTIVE

1. TIPOLOGIA FUNZIONALE

2. EPOCA DI COSTRUZIONE

3. VALORE UBICAZIONALE

In particolare evidenza

Isolata In nucleo omogeneo In nucleo eterogeneo

4. TIPOLOGIA STORICO-ARCHITETTONICA

5. PERMANENZA CARATTERI FORMALI TRADIZIONALI

6. DEGRADO

7. GRADO DI UTILIZZO

ANALISI

CLASSIFICAZIONE TIPO-MORFOLOGICA

EDIFICI PRIMARI

| | |
|---|----------|
| A | Castello |
| B | Chiesa |
| C | Palazzo |
| D | Casone |
| E | Casa |

| | |
|---|------------|
| F | Casale |
| G | Rustico |
| H | Produttivo |
| I | Locanda |
| L | Altro |

EDIFICI SECONDARI

| | |
|---|---------|
| M | Stalla |
| N | Baita |
| Q | Edicola |
| R | Fontana |

| | |
|---|----------------|
| O | Baracca |
| P | Altro |
| S | Recinzione |
| T | Altro (RUDERE) |

CLASSIFICAZIONE FUNZIONALE

| | |
|---|--------------|
| 1 | Residenziale |
| 2 | Rurale |

| | |
|---|----------------|
| 3 | Turistica |
| 4 | Amministrativa |

| | |
|---|-----------------|
| 5 | Socio-culturali |
| 6 | Religiosa |

| | |
|---|-------------|
| 7 | Commerciale |
| 8 | Artigianale |

| | Primo impianto | Nuovo impianto |
|----------------|----------------|----------------|
| Prima del 1860 | 8 | |
| 1860 / 1939 | 6 | 6 |
| 1939 / 1970 | 4 | 4 |
| Dopo il 1970 | 0 | 0 |

| | |
|---------------------|---|
| Alta definizione | 8 |
| Media definizione | 6 |
| Bassa definizione | 4 |
| Nessuna definizione | 0 |

| | | | |
|-----------------------|---|---|---|
| Volumetrici originali | 2 | 1 | 0 |
| Costruttivo | 2 | 1 | 0 |
| Complementari | 2 | 1 | 0 |
| Decorativi | 2 | 1 | 0 |

PUNTEGGIO TOTALE 6

| | Edificio | Pertinenza |
|---------|----------|------------|
| Nulla | | |
| Medio | | |
| Elevato | | |

| USO | Edificio | Pertinenza | GRADO | Edificio | Pertinenza |
|-------------|----------|------------|------------------|----------|------------|
| Proprio | | | Utilizzato | | |
| Compatibile | | | Sotto Utilizzato | | |
| Improprio | | | In abbandono | | |

CATEGORIA DI INTERVENTO

P.ed. 34



R4


P.R.G. / P.G.T.I.S. 2002 **SCHEDA PER OGGETTO SINGOLO FUORI DAL NUCLEO**
ARNAGO **05** **FUORI DAL NUCLEO** **D-3/A**

IDENTIFICAZIONE DELL'OGGETTO

DOCUMENTAZIONE FOTOGRAFICA

ESTRATTO CATASTALE

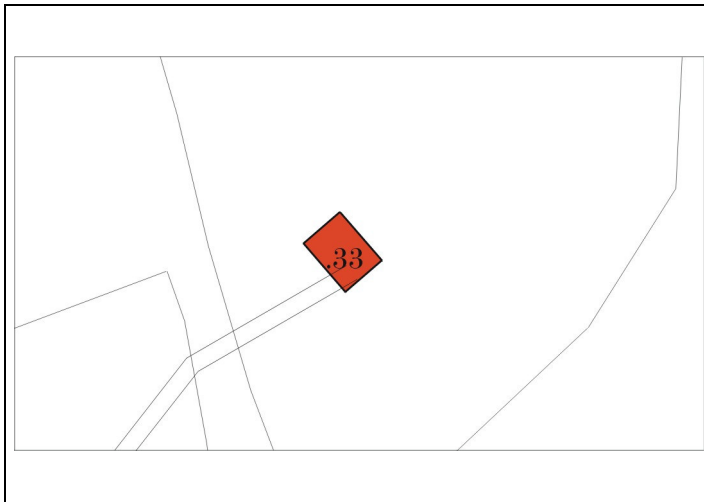
FRONTE



ESTRATTO CATASTALE

1:2000

FRONTE



ESTRATTO TOPOGRAFICO

1:2000

PROPRIETA'

Nominativo
 Pubblica Ecclesiastica Privata

NOTE

DATI CATASTALI

| | | |
|-------|---------------|------|
| C.C. | ARNAGO | F.n. |
| P.ed. | .33 | P.f. |



P.R.G. / P.G.T.I.S. 2002

SCHEDE PER OGGETTO SINGOLO FUORI DAL NUCLEO

ARNAGO

05

FUORI DAL
NUCLEO

D-3/B

NOTE DESCRITTIVE

1. TIPOLOGIA FUNZIONALE

2. EPOCA DI COSTRUZIONE

Potrebbe essere ristrutturazione recente di un vecchio maso.

3. VALORE UBICAZIONALE

In particolare evidenza

Isolata In nucleo omogeneo In nucleo eterogeneo

4. TIPOLOGIA STORICO-ARCHITETTONICA

5. PERMANENZA CARATTERI FORMALI TRADIZIONALI

6. DEGRADO

7. GRADO DI UTILIZZO

ANALISI

CLASSIFICAZIONE TIPO-MORFOLOGICA

EDIFICI PRIMARI

| | |
|---|------------|
| A | Castello |
| B | Chiesa |
| C | Palazzo |
| D | Casone |
| E | Casa |
| F | Casale |
| G | Rustico |
| H | Produttivo |
| I | Locanda |
| L | Altro |

EDIFICI SECONDARI

| | |
|---|------------|
| M | Stalla |
| N | Baita |
| O | Baracca |
| P | Altro |
| Q | Edicola |
| R | Fontana |
| S | Recinzione |
| T | Altro |

CLASSIFICAZIONE FUNZIONALE

| | | | | | | | |
|---|--------------|---|----------------|---|-----------------|---|-------------|
| 1 | Residenziale | 3 | Turistica | 5 | Socio-culturali | 7 | Commerciale |
| 2 | Rurale | 4 | Amministrativa | 6 | Religiosa | 8 | Artigianale |

Prima del 1860
1860 / 1939
1939 / 1970
Dopo il 1970

| | Primo impianto | Nuovo impianto |
|---|----------------|----------------|
| 8 | 8 | |
| 6 | 6 | 6 |
| 4 | 4 | 4 |
| 0 | 0 | 0 |

| | |
|---------------------|---|
| Alta definizione | 8 |
| Media definizione | 6 |
| Bassa definizione | 4 |
| Nessuna definizione | 0 |

| | | | |
|-----------------------|---|---|---|
| Volumetrici originali | 2 | 1 | 0 |
| Costruttivo | 2 | 1 | 0 |
| Complementari | 2 | 1 | 0 |
| Decorativi | 2 | 1 | 0 |

PUNTEGGIO TOTALE 15

| | Edificio | Pertinenza |
|---------|----------|------------|
| Nulla | X | |
| Medio | | |
| Elevato | | |

| USO | Edificio | Pertinenza | GRADO | Edificio | Pertinenza |
|-------------|----------|------------|------------------|----------|------------|
| Proprio | X | | Utilizzato | X | |
| Compatibile | | | Sotto Utilizzato | | |
| Improprio | | | In abbandono | | |

CATEGORIA DI INTERVENTO

P.ed. 33

R2


P.R.G. / P.G.T.I.S. 2002 **SCHEDA PER OGGETTO SINGOLO FUORI DAL NUCLEO**
ARNAGO **05** **FUORI DAL NUCLEO** **D-4/A**

IDENTIFICAZIONE DELL'OGGETTO

DOCUMENTAZIONE FOTOGRAFICA

ESTRATTO CATASTALE

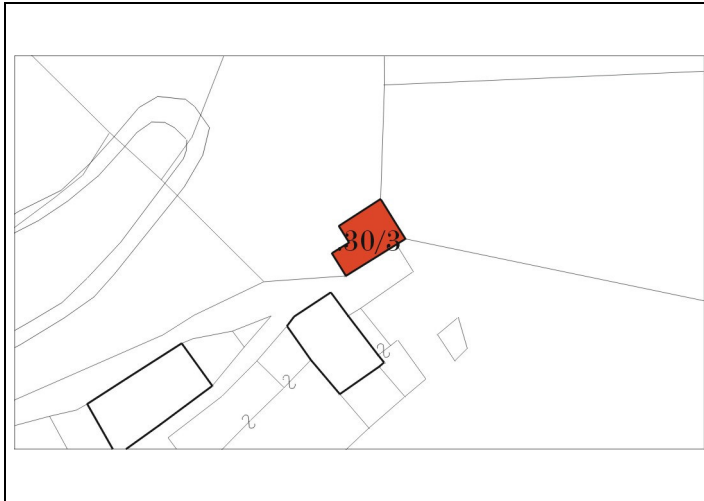
FRONTE



ESTRATTO CATASTALE

1:2000

FRONTE



ESTRATTO TOPOGRAFICO

1:2000

PROPRIETA'

Nominativo

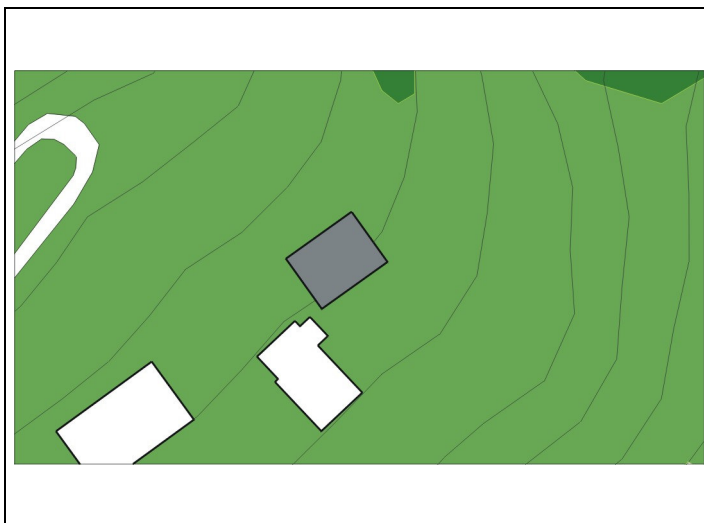
Pubblica
 Ecclesiastica
 Privata

NOTE

DATI CATASTALI

C.C. **ARNAGO** F.n.

P.ed. **.30/3** P.f.





P.R.G. / P.G.T.I.S. 2002

SCHEDE PER OGGETTO SINGOLO FUORI DAL NUCLEO

ARNAGO

05

FUORI DAL
NUCLEO

D-4/B

NOTE DESCRITTIVE

1. TIPOLOGIA FUNZIONALE

2. EPOCA DI COSTRUZIONE

3. VALORE UBICAZIONALE

In particolare evidenza

Isolata In nucleo omogeneo In nucleo eterogeneo

4. TIPOLOGIA STORICO-ARCHITETTONICA

5. PERMANENZA CARATTERI FORMALI TRADIZIONALI

Tetto rifatto

6. DEGRADO

7. GRADO DI UTILIZZO

ANALISI

CLASSIFICAZIONE TIPO-MORFOLOGICA

EDIFICI PRIMARI

| | |
|---|------------|
| A | Castello |
| B | Chiesa |
| C | Palazzo |
| D | Casone |
| E | Casa |
| F | Casale |
| G | Rustico |
| H | Produttivo |
| I | Locanda |
| L | Altro |

EDIFICI SECONDARI

| | |
|---|------------|
| M | Stalla |
| N | Baita |
| O | Baracca |
| P | Altro |
| Q | Edicola |
| R | Fontana |
| S | Recinzione |
| T | Altro |

CLASSIFICAZIONE FUNZIONALE

| | | | | | | | |
|---|--------------|---|----------------|---|-----------------|---|-------------|
| 1 | Residenziale | 3 | Turistica | 5 | Socio-culturali | 7 | Commerciale |
| 2 | Rurale | 4 | Amministrativa | 6 | Religiosa | 8 | Artigianale |

| | Primo impianto | Nuovo impianto |
|----------------|----------------|----------------|
| Prima del 1860 | 8 | |
| 1860 / 1939 | 6 | 6 |
| 1939 / 1970 | 4 | 4 |
| Dopo il 1970 | 0 | 0 |

| | |
|---------------------|---|
| Alta definizione | 8 |
| Media definizione | 6 |
| Bassa definizione | 4 |
| Nessuna definizione | 0 |

| | | | |
|-----------------------|---|---|---|
| Volumetrici originali | 2 | 1 | 0 |
| Costruttivo | 2 | 1 | 0 |
| Complementari | 2 | 1 | 0 |
| Decorativi | 2 | 1 | 0 |

PUNTEGGIO TOTALE 17

| | Edificio | Pertinenza |
|---------|----------|------------|
| Nulla | X | |
| Medio | | |
| Elevato | | |

| USO | Edificio | Pertinenza | GRADO | Edificio | Pertinenza |
|-------------|----------|------------|------------------|----------|------------|
| Proprio | X | | Utilizzato | X | |
| Compatibile | | | Sotto Utilizzato | | |
| Improprio | | | In abbandono | | |

CATEGORIA DI INTERVENTO

P.ed. 30/3



R3


P.R.G. / P.G.T.I.S. 2002 **SCHEDA PER OGGETTO SINGOLO FUORI DAL NUCLEO**
ARNAGO **05** **FUORI DAL NUCLEO** **D-5/A**

IDENTIFICAZIONE DELL'OGGETTO

DOCUMENTAZIONE FOTOGRAFICA

ESTRATTO CATASTALE

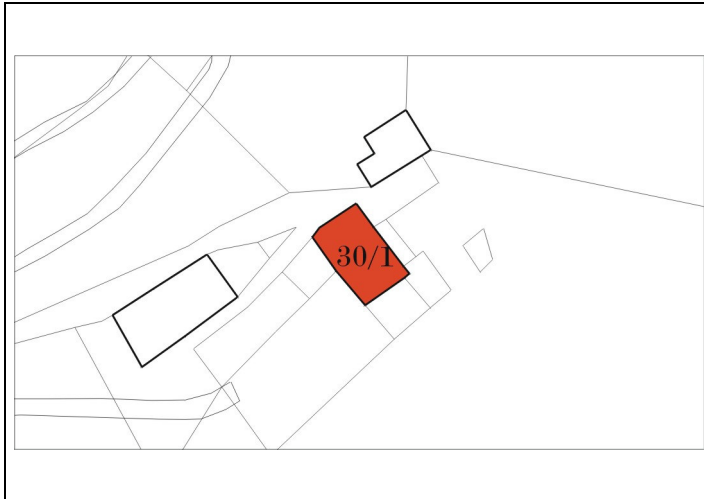
FRONTE



ESTRATTO CATASTALE

1:2000

FRONTE



ESTRATTO TOPOGRAFICO

1:2000

PROPRIETA'

Nominativo
 Pubblica Ecclesiastica Privata

NOTE

DATI CATASTALI

C.C. **ARNAGO** F.n.
 P.ed. **.30/1** P.f.



P.R.G. / P.G.T.I.S. 2002

SCHEDE PER OGGETTO SINGOLO FUORI DAL NUCLEO

ARNAGO

05

FUORI DAL
NUCLEO

D-5/B

NOTE DESCRITTIVE

1. TIPOLOGIA FUNZIONALE

2. EPOCA DI COSTRUZIONE

3. VALORE UBICAZIONALE

In particolare evidenza

Isolata In nucleo omogeneo In nucleo eterogeneo

4. TIPOLOGIA STORICO-ARCHITETTONICA

5. PERMANENZA CARATTERI FORMALI TRADIZIONALI

Tetto rifatto

6. DEGRADO

7. GRADO DI UTILIZZO

ANALISI

CLASSIFICAZIONE TIPO-MORFOLOGICA

EDIFICI PRIMARI

| | |
|---|------------|
| A | Castello |
| B | Chiesa |
| C | Palazzo |
| D | Casone |
| E | Casa |
| F | Casale |
| G | Rustico |
| H | Produttivo |
| I | Locanda |
| L | Altro |

EDIFICI SECONDARI

| | |
|---|---------------|
| M | Stalla |
| N | Baita |
| O | Baracca |
| P | Altro (MALGA) |
| Q | Edicola |
| R | Fontana |
| S | Recinzione |
| T | Altro |

CLASSIFICAZIONE FUNZIONALE

| | | | | | | | |
|---|--------------|---|----------------|---|-----------------|---|-------------|
| 1 | Residenziale | 3 | Turistica | 5 | Socio-culturali | 7 | Commerciale |
| 2 | Rurale | 4 | Amministrativa | 6 | Religiosa | 8 | Artigianale |

| | Primo impianto | Nuovo impianto |
|----------------|----------------|----------------|
| Prima del 1860 | 8 | |
| 1860 / 1939 | 6 | 6 |
| 1939 / 1970 | 4 | 4 |
| Dopo il 1970 | 0 | 0 |

| | |
|---------------------|---|
| Alta definizione | 8 |
| Media definizione | 6 |
| Bassa definizione | 4 |
| Nessuna definizione | 0 |

| | | | |
|-----------------------|---|---|---|
| Volumetrici originali | 2 | 1 | 0 |
| Costruttivo | 2 | 1 | 0 |
| Complementari | 2 | 1 | 0 |
| Decorativi | 2 | 1 | 0 |

PUNTEGGIO TOTALE **16**

| | Edificio | Pertinenza |
|---------|----------|------------|
| Nulla | | |
| Medio | X | |
| Elevato | | |

| USO | Edificio | Pertinenza | GRADO | Edificio | Pertinenza |
|-------------|----------|------------|------------------|----------|------------|
| Proprio | X | | Utilizzato | X | |
| Compatibile | | | Sotto Utilizzato | | |
| Improprio | | | In abbandono | | |

| | | | | | |
|-------------------------|------------|--|-----------|--|--|
| CATEGORIA DI INTERVENTO | P.ed. 30/1 | | R3 | | |
|-------------------------|------------|--|-----------|--|--|

P.R.G. / P.G.T.I.S. 2002 **SCHEDA PER OGGETTO SINGOLO FUORI DAL NUCLEO**
ARNAGO **05** **FUORI DAL NUCLEO** **D-6/A**

IDENTIFICAZIONE DELL'OGGETTO

DOCUMENTAZIONE FOTOGRAFICA

ESTRATTO CATASTALE

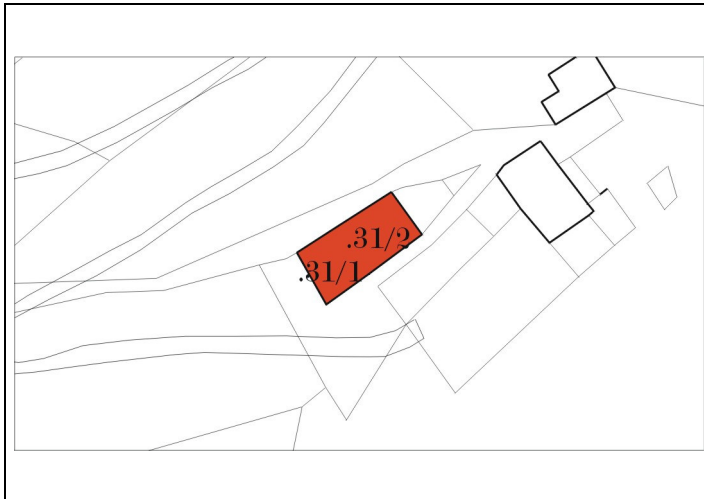
FRONTE



ESTRATTO CATASTALE

1:2000

FRONTE



ESTRATTO TOPOGRAFICO

1:2000

PROPRIETA'

Nominativo
Pubblica Ecclesiastica Privata

NOTE

Empty box for notes

DATI CATASTALI

| | | |
|-------|-----------------|------|
| C.C. | ARNAGO | F.n. |
| P.ed. | .31/1 /2 | P.f. |



P.R.G. / P.G.T.I.S. 2002

SCHEDE PER OGGETTO SINGOLO FUORI DAL NUCLEO

ARNAGO

05

FUORI DAL
NUCLEO

D-6/B

NOTE DESCRITTIVE

1. TIPOLOGIA FUNZIONALE

2. EPOCA DI COSTRUZIONE

3. VALORE UBICAZIONALE

In particolare evidenza

Isolata In nucleo omogeneo In nucleo eterogeneo

4. TIPOLOGIA STORICO-ARCHITETTONICA

5. PERMANENZA CARATTERI FORMALI TRADIZIONALI

Fatta manutenzione / restauro.

6. DEGRADO

7. GRADO DI UTILIZZO

ANALISI

CLASSIFICAZIONE TIPO-MORFOLOGICA

EDIFICI PRIMARI

| | |
|---|----------|
| A | Castello |
| B | Chiesa |
| C | Palazzo |
| D | Casone |
| E | Casa |

| | |
|---|------------|
| F | Casale |
| G | Rustico |
| H | Produttivo |
| I | Locanda |
| L | Altro |

EDIFICI SECONDARI

| | |
|---|---------|
| M | Stalla |
| N | Baita |
| Q | Edicola |
| R | Fontana |

| | |
|---|------------|
| O | Baracca |
| P | Altro |
| S | Recinzione |
| T | Altro |

MANUFATTI MINORI

CLASSIFICAZIONE FUNZIONALE

| | |
|---|--------------|
| 1 | Residenziale |
| 2 | Rurale |

| | |
|---|----------------|
| 3 | Turistica |
| 4 | Amministrativa |

| | |
|---|-----------------|
| 5 | Socio-culturali |
| 6 | Religiosa |

| | |
|---|-------------|
| 7 | Commerciale |
| 8 | Artigianale |

| | Primo impianto | Nuovo impianto |
|----------------|----------------|----------------|
| Prima del 1860 | 8 | |
| 1860 / 1939 | 6 | 6 |
| 1939 / 1970 | 4 | 4 |
| Dopo il 1970 | 0 | 0 |

| | |
|---------------------|---|
| Alta definizione | 8 |
| Media definizione | 6 |
| Bassa definizione | 4 |
| Nessuna definizione | 0 |

| | | | |
|-----------------------|---|---|---|
| Volumetrici originali | 2 | 1 | 0 |
| Costruttivo | 2 | 1 | 0 |
| Complementari | 2 | 1 | 0 |
| Decorativi | 2 | 1 | 0 |

PUNTEGGIO TOTALE 23

| | Edificio | Pertinenza |
|---------|----------|------------|
| Nulla | X | |
| Medio | | |
| Elevato | | |

| USO | Edificio | Pertinenza | GRADO | Edificio | Pertinenza |
|-------------|----------|------------|------------------|----------|------------|
| Proprio | X | | Utilizzato | X | |
| Compatibile | | | Sotto Utilizzato | | |
| Improprio | | | In abbandono | | |

CATEGORIA DI INTERVENTO

P.ed. 31/1 /2

R3


P.R.G. / P.G.T.I.S. 2002 **SCHEDA PER OGGETTO SINGOLO FUORI DAL NUCLEO**
ARNAGO **05** **FUORI DAL NUCLEO** **D-7/A**

IDENTIFICAZIONE DELL'OGGETTO

DOCUMENTAZIONE FOTOGRAFICA

ESTRATTO CATASTALE

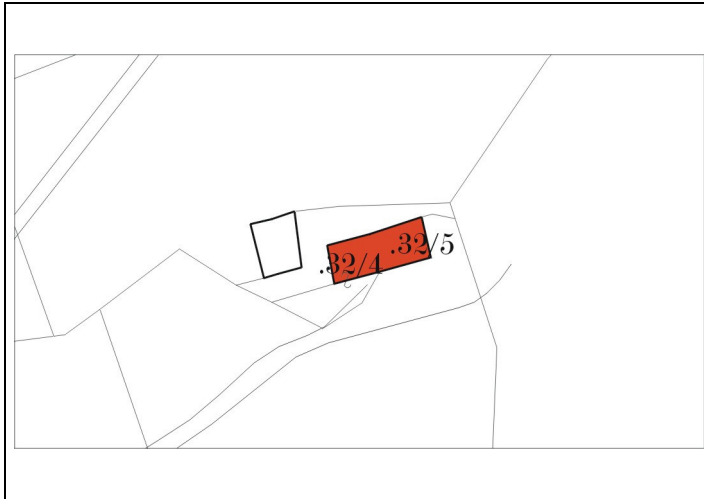
FRONTE



ESTRATTO CATASTALE

1:2000

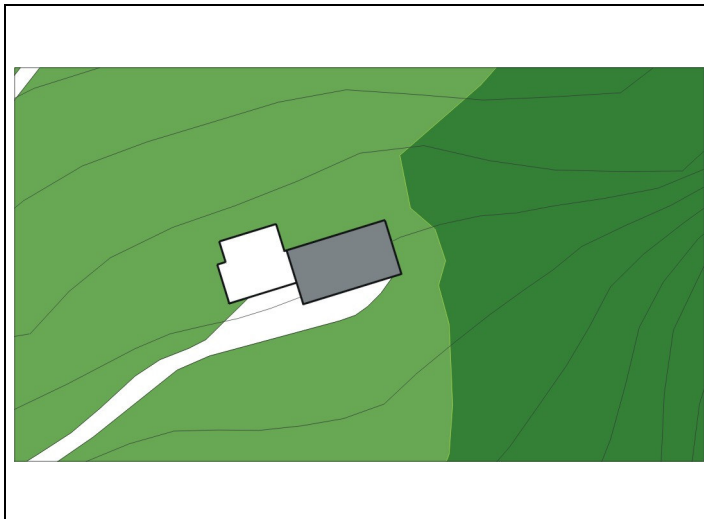
FRONTE



ESTRATTO TOPOGRAFICO

1:2000

PROPRIETA'



Nominativo
Pubblica Ecclesiastica Privata

NOTE

DATI CATASTALI
C.C. **MANGIASA** F.n.
P.ed. **.32/4 /5** P.f.



P.R.G. / P.G.T.I.S. 2002

SCHEDE PER OGGETTO SINGOLO FUORI DAL NUCLEO

ARNAGO

05

FUORI DAL
NUCLEO

D-7/B

NOTE DESCRITTIVE

1. TIPOLOGIA FUNZIONALE

2. EPOCA DI COSTRUZIONE

3. VALORE UBICAZIONALE

In particolare evidenza

Isolata In nucleo omogeneo In nucleo eterogeneo

4. TIPOLOGIA STORICO-ARCHITETTONICA

5. PERMANENZA CARATTERI FORMALI TRADIZIONALI

Camino ed alcuni infissi nuovi.

6. DEGRADO

7. GRADO DI UTILIZZO

ANALISI

CLASSIFICAZIONE TIPO-MORFOLOGICA

EDIFICI PRIMARI

| | |
|---|----------|
| A | Castello |
| B | Chiesa |
| C | Palazzo |
| D | Casone |
| E | Casa |

| | |
|---|------------|
| F | Casale |
| G | Rustico |
| H | Produttivo |
| I | Locanda |
| L | Altro |

EDIFICI SECONDARI

| | |
|---|---------|
| M | Stalla |
| N | Baita |
| Q | Edicola |
| R | Fontana |

| | |
|---|------------|
| O | Baracca |
| P | Altro |
| S | Recinzione |
| T | Altro |

CLASSIFICAZIONE FUNZIONALE

| | |
|---|--------------|
| 1 | Residenziale |
| 2 | Rurale |

| | |
|---|----------------|
| 3 | Turistica |
| 4 | Amministrativa |

| | |
|---|-----------------|
| 5 | Socio-culturali |
| 6 | Religiosa |

| | |
|---|-------------|
| 7 | Commerciale |
| 8 | Artigianale |

| | Primo impianto | Nuovo impianto |
|----------------|----------------|----------------|
| Prima del 1860 | 8 | |
| 1860 / 1939 | 6 | 6 |
| 1939 / 1970 | 4 | 4 |
| Dopo il 1970 | 0 | 0 |

| | |
|---------------------|---|
| Alta definizione | 8 |
| Media definizione | 6 |
| Bassa definizione | 4 |
| Nessuna definizione | 0 |

| | | | |
|-----------------------|---|---|---|
| Volumetrici originali | 2 | 1 | 0 |
| Costruttivo | 2 | 1 | 0 |
| Complementari | 2 | 1 | 0 |
| Decorativi | 2 | 1 | 0 |

PUNTEGGIO TOTALE **21**

| | Edificio | Pertinenza |
|---------|----------|------------|
| Nulla | X | |
| Medio | X | |
| Elevato | | |

| USO | Edificio | Pertinenza | GRADO | Edificio | Pertinenza |
|-------------|----------|------------|------------------|----------|------------|
| Proprio | | | Utilizzato | X | |
| Compatibile | X | | Sotto Utilizzato | X | |
| Improprio | | | In abbandono | | |

CATEGORIA DI INTERVENTO

P.ed. **32/4/5**

R3


P.R.G. / P.G.T.I.S. 2002 **SCHEDA PER OGGETTO SINGOLO FUORI DAL NUCLEO**
ARNAGO **05** **FUORI DAL NUCLEO** **D-8/A**

IDENTIFICAZIONE DELL'OGGETTO

DOCUMENTAZIONE FOTOGRAFICA

ESTRATTO CATASTALE

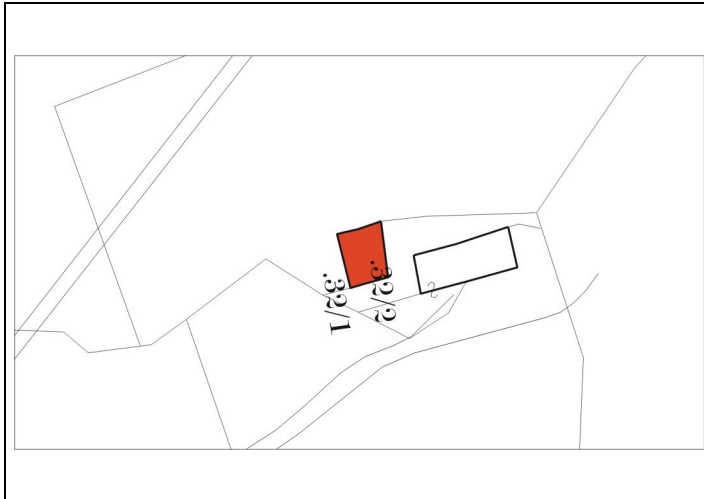
FRONTE



ESTRATTO CATASTALE

1:2000

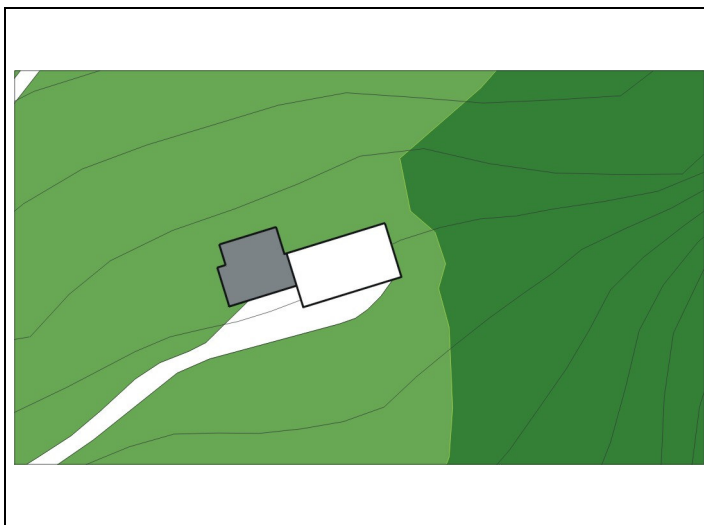
FRONTE



ESTRATTO TOPOGRAFICO

1:2000

PROPRIETA'



Nominativo

Pubblica
 Ecclesiastica
 Privata

NOTE

DATI CATASTALI

C.C. **ARNAGO** F.n.

P.ed. **.32/1 /2** P.f.



P.R.G. / P.G.T.I.S. 2002

SCHEDE PER OGGETTO SINGOLO FUORI DAL NUCLEO

ARNAGO

05

FUORI DAL
NUCLEO

D-8/B

NOTE DESCRITTIVE

1. TIPOLOGIA FUNZIONALE

2. EPOCA DI COSTRUZIONE

3. VALORE UBICAZIONALE

In particolare evidenza

Isolata In nucleo omogeneo In nucleo eterogeneo

4. TIPOLOGIA STORICO-ARCHITETTONICA

5. PERMANENZA CARATTERI FORMALI TRADIZIONALI

6. DEGRADO

7. GRADO DI UTILIZZO

ANALISI

CLASSIFICAZIONE TIPO-MORFOLOGICA

EDIFICI PRIMARI

| | |
|---|------------|
| A | Castello |
| B | Chiesa |
| C | Palazzo |
| D | Casone |
| E | Casa |
| F | Casale |
| G | Rustico |
| H | Produttivo |
| I | Locanda |
| L | Altro |

EDIFICI SECONDARI

| | |
|---|------------|
| M | Stalla |
| N | Baita |
| O | Baracca |
| P | Altro |
| Q | Edicola |
| R | Fontana |
| S | Recinzione |
| T | Altro |

CLASSIFICAZIONE FUNZIONALE

| | | | | | | | |
|---|--------------|---|----------------|---|-----------------|---|-------------|
| 1 | Residenziale | 3 | Turistica | 5 | Socio-culturali | 7 | Commerciale |
| 2 | Rurale | 4 | Amministrativa | 6 | Religiosa | 8 | Artigianale |

| | Primo impianto | Nuovo impianto |
|----------------|----------------|----------------|
| Prima del 1860 | 8 | |
| 1860 / 1939 | 6 | 6 |
| 1939 / 1970 | 4 | 4 |
| Dopo il 1970 | 0 | 0 |

| | |
|---------------------|---|
| Alta definizione | 8 |
| Media definizione | 6 |
| Bassa definizione | 4 |
| Nessuna definizione | 0 |

| | | | |
|-----------------------|---|---|---|
| Volumetrici originali | 2 | 1 | 0 |
| Costruttivo | 2 | 1 | 0 |
| Complementari | 2 | 1 | 0 |
| Decorativi | 2 | 1 | 0 |

PUNTEGGIO TOTALE 23

| | Edificio | Pertinenza |
|---------|----------|------------|
| Nulla | | |
| Medio | X | |
| Elevato | | |

| USO | Edificio | Pertinenza | GRADO | Edificio | Pertinenza |
|-------------|----------|------------|------------------|----------|------------|
| Proprio | | | Utilizzato | | |
| Compatibile | X | | Sotto Utilizzato | X | |
| Improprio | | | In abbandono | | |

CATEGORIA DI INTERVENTO

P.ed. 32/1 /2



R3

P.R.G. / P.G.T.I.S. 2002

SCHEDA PER OGGETTO SINGOLO FUORI DAL NUCLEO

ARNAGO

05

**FUORI DAL
NUCLEO**


D-9/A

IDENTIFICAZIONE DELL'OGGETTO

DOCUMENTAZIONE FOTOGRAFICA

ESTRATTO CATASTALE

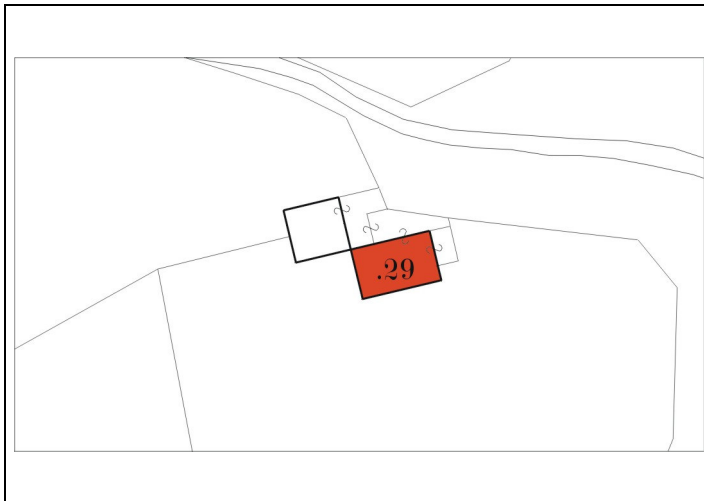
FRONTE



ESTRATTO CATASTALE

1:2000

FRONTE



ESTRATTO TOPOGRAFICO

1:2000

PROPRIETA'

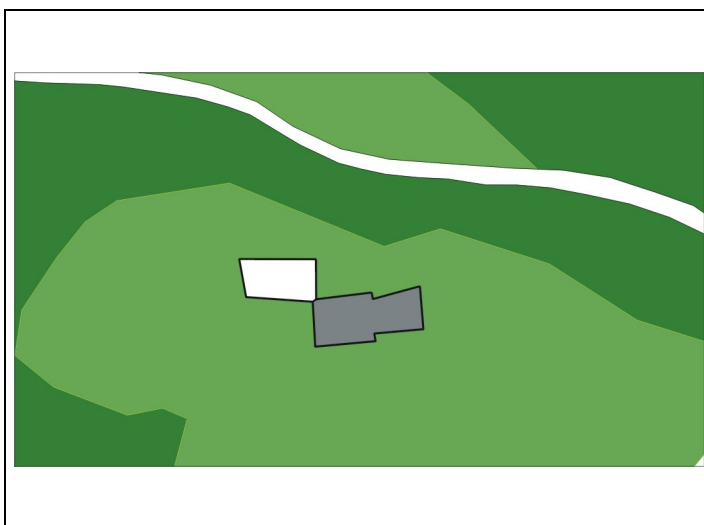
Nominativo

Pubblica
 Ecclesiastica
 Privata

NOTE

DATI CATASTALI

| | | |
|-------|---------------|------|
| C.C. | ARNAGO | F.n. |
| P.ed. | .29 | P.f. |





P.R.G. / P.G.T.I.S. 2002

SCHEDE PER OGGETTO SINGOLO FUORI DAL NUCLEO

ARNAGO

05

FUORI DAL
NUCLEO

D-9/B

NOTE DESCRITTIVE

1. TIPOLOGIA FUNZIONALE

2. EPOCA DI COSTRUZIONE

3. VALORE UBICAZIONALE

In particolare evidenza

Isolata In nucleo omogeneo In nucleo eterogeneo

4. TIPOLOGIA STORICO-ARCHITETTONICA

5. PERMANENZA CARATTERI FORMALI TRADIZIONALI

6. DEGRADO

7. GRADO DI UTILIZZO

ANALISI

CLASSIFICAZIONE TIPO-MORFOLOGICA

EDIFICI PRIMARI

| | |
|---|------------|
| A | Castello |
| B | Chiesa |
| C | Palazzo |
| D | Casone |
| E | Casa |
| F | Casale |
| G | Rustico |
| H | Produttivo |
| I | Locanda |
| L | Altro |

EDIFICI SECONDARI

| | |
|---|------------|
| M | Stalla |
| N | Baita |
| O | Baracca |
| P | Altro |
| Q | Edicola |
| R | Fontana |
| S | Recinzione |
| T | Altro |

CLASSIFICAZIONE FUNZIONALE

| | | | | | | | |
|---|--------------|---|----------------|---|-----------------|---|-------------|
| 1 | Residenziale | 3 | Turistica | 5 | Socio-culturali | 7 | Commerciale |
| 2 | Rurale | 4 | Amministrativa | 6 | Religiosa | 8 | Artigianale |

| | Primo impianto | NUOVO impianto |
|----------------|----------------|----------------|
| Prima del 1860 | 8 | |
| 1860 / 1939 | 6 | 6 |
| 1939 / 1970 | 4 | 4 |
| Dopo il 1970 | 0 | 0 |

| | |
|---------------------|---|
| Alta definizione | 8 |
| Media definizione | 6 |
| Bassa definizione | 4 |
| Nessuna definizione | 0 |

| | | | |
|-----------------------|---|---|---|
| Volumetrici originali | 2 | 1 | 0 |
| Costruttivo | 2 | 1 | 0 |
| Complementari | 2 | 1 | 0 |
| Decorativi | 2 | 1 | 0 |

PUNTEGGIO TOTALE 11

| | Edificio | Pertinenza |
|---------|----------|------------|
| Nulla | X | |
| Medio | | |
| Elevato | | |

| USO | Edificio | Pertinenza | GRADO | Edificio | Pertinenza |
|-------------|----------|------------|------------------|----------|------------|
| Proprio | X | | Utilizzato | X | |
| Compatibile | | | Sotto Utilizzato | | |
| Improprio | | | In abbandono | | |

CATEGORIA DI INTERVENTO

P.ed. 29


R3



P.R.G. / P.G.T.I.S. 2002 **SCHEDA PER OGGETTO SINGOLO FUORI DAL NUCLEO**
ARNAGO **05** **FUORI DAL NUCLEO** **D-10/A**

IDENTIFICAZIONE DELL'OGGETTO

ESTRATTO CATASTALE



ESTRATTO CATASTALE

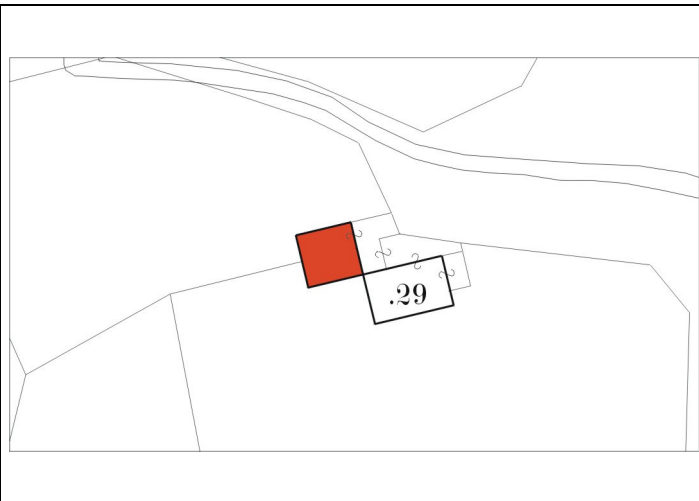
1:2000

DOCUMENTAZIONE FOTOGRAFICA

FRONTE



FRONTE



ESTRATTO TOPOGRAFICO

1:2000



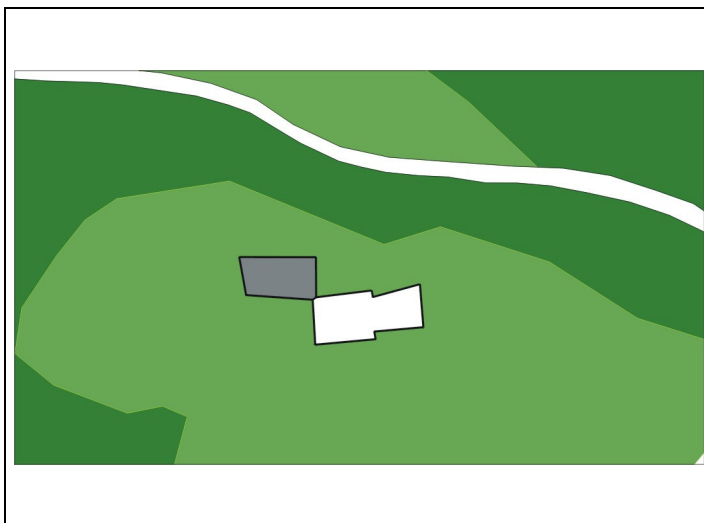
PROPRIETA'

Nominativo
Pubblica Ecclesiastica Privata

NOTE

DATI CATASTALI

| | | |
|-------|---------------|------|
| C.C. | ARNAGO | F.n. |
| P.ed. | .29 | P.f. |





P.R.G. / P.G.T.I.S. 2002

SCHEDE PER OGGETTO SINGOLO FUORI DAL NUCLEO

ARNAGO

05

FUORI DAL
NUCLEO

D-10/B

NOTE DESCRITTIVE

1. TIPOLOGIA FUNZIONALE

2. EPOCA DI COSTRUZIONE

3. VALORE UBICAZIONALE

In particolare evidenza

Isolata In nucleo omogeneo In nucleo eterogeneo

4. TIPOLOGIA STORICO-ARCHITETTONICA

5. PERMANENZA CARATTERI FORMALI TRADIZIONALI

6. DEGRADO

7. GRADO DI UTILIZZO

ANALISI

CLASSIFICAZIONE TIPO-MORFOLOGICA

EDIFICI PRIMARI

| | |
|---|------------|
| A | Castello |
| B | Chiesa |
| C | Palazzo |
| D | Casone |
| E | Casa |
| F | Casale |
| G | Rustico |
| H | Produttivo |
| I | Locanda |
| L | Altro |

EDIFICI SECONDARI

| | |
|---|------------|
| M | Stalla |
| N | Baita |
| O | Baracca |
| P | Altro |
| Q | Edicola |
| R | Fontana |
| S | Recinzione |
| T | Altro |

CLASSIFICAZIONE FUNZIONALE

| | | | | | | | |
|---|--------------|---|----------------|---|-----------------|---|-------------|
| 1 | Residenziale | 3 | Turistica | 5 | Socio-culturali | 7 | Commerciale |
| 2 | Rurale | 4 | Amministrativa | 6 | Religiosa | 8 | Artigianale |

| | Primo impianto | Nuovo impianto |
|----------------|----------------|----------------|
| Prima del 1860 | 8 | |
| 1860 / 1939 | 6 | 6 |
| 1939 / 1970 | 4 | 4 |
| Dopo il 1970 | 0 | 0 |

| | |
|---------------------|---|
| Alta definizione | 8 |
| Media definizione | 6 |
| Bassa definizione | 4 |
| Nessuna definizione | 0 |

| | | | |
|-----------------------|---|---|---|
| Volumetrici originali | 2 | 1 | 0 |
| Costruttivo | 2 | 1 | 0 |
| Complementari | 2 | 1 | 0 |
| Decorativi | 2 | 1 | 0 |

PUNTEGGIO TOTALE 11

| | Edificio | Pertinenza |
|---------|----------|------------|
| Nulla | X | |
| Medio | | |
| Elevato | | |

| USO | Edificio | Pertinenza | GRADO | Edificio | Pertinenza |
|-------------|----------|------------|------------------|----------|------------|
| Proprio | X | | Utilizzato | X | |
| Compatibile | | | Sotto Utilizzato | | |
| Improprio | | | In abbandono | | |

CATEGORIA DI INTERVENTO

P.ed. 29



R3





P.R.G. / P.G.T.I.S. 2002 **SCHEDA PER OGGETTO SINGOLO FUORI DAL NUCLEO**
ARNAGO **05** **FUORI DAL NUCLEO** **E-1/A**

IDENTIFICAZIONE DELL'OGGETTO

DOCUMENTAZIONE FOTOGRAFICA

ESTRATTO CATASTALE


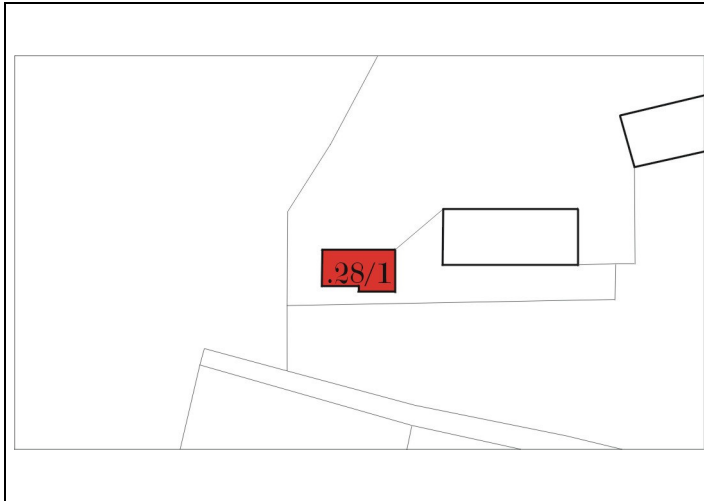
FRONTE



ESTRATTO CATASTALE

1:2000

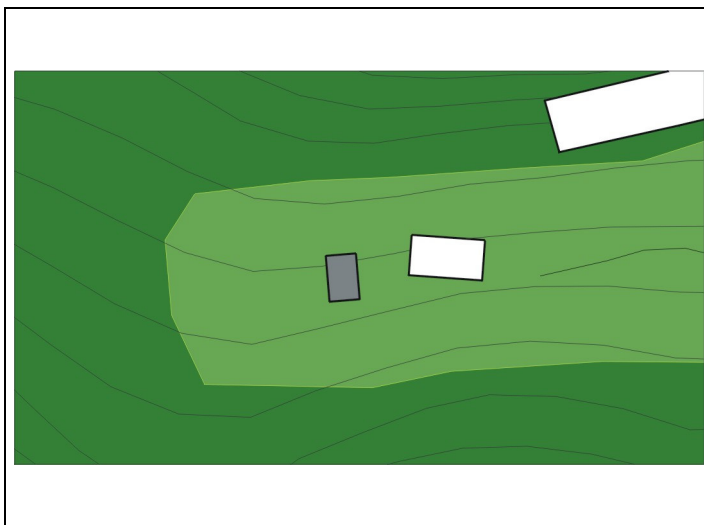
FRONTE



ESTRATTO TOPOGRAFICO

1:2000

PROPRIETA'



Nominativo
Pubblica Ecclesiastica Privata

NOTE

DATI CATASTALI

C.C. **ARNAGO** F.n.
P.ed. **.28/1** P.f.



P.R.G. / P.G.T.I.S. 2002

SCHEDE PER OGGETTO SINGOLO FUORI DAL NUCLEO

ARNAGO

05

FUORI DAL
NUCLEO

E-1/B

NOTE DESCRITTIVE

1. TIPOLOGIA FUNZIONALE

2. EPOCA DI COSTRUZIONE

3. VALORE UBICAZIONALE

In particolare evidenza

Isolata In nucleo omogeneo In nucleo eterogeneo

4. TIPOLOGIA STORICO-ARCHITETTONICA

5. PERMANENZA CARATTERI FORMALI TRADIZIONALI

6. DEGRADO

7. GRADO DI UTILIZZO

ANALISI

CLASSIFICAZIONE TIPO-MORFOLOGICA

EDIFICI PRIMARI

| | |
|---|----------|
| A | Castello |
| B | Chiesa |
| C | Palazzo |
| D | Casone |
| E | Casa |

| | |
|---|------------|
| F | Casale |
| G | Rustico |
| H | Produttivo |
| I | Locanda |
| L | Altro |

EDIFICI SECONDARI

| | |
|---|---------|
| M | Stalla |
| N | Baita |
| O | Baracca |
| P | Altro |

MANUFATTI MINORI

| | |
|---|------------|
| Q | Edicola |
| R | Fontana |
| S | Recinzione |
| T | Altro |

CLASSIFICAZIONE FUNZIONALE

| | |
|---|--------------|
| 1 | Residenziale |
| 2 | Rurale |

| | |
|---|----------------|
| 3 | Turistica |
| 4 | Amministrativa |

| | |
|---|-----------------|
| 5 | Socio-culturali |
| 6 | Religiosa |

| | |
|---|-------------|
| 7 | Commerciale |
| 8 | Artigianale |

| | Primo impianto | Nuovo impianto |
|----------------|----------------|----------------|
| Prima del 1860 | 8 | |
| 1860 / 1939 | 6 | 6 |
| 1939 / 1970 | 4 | 4 |
| Dopo il 1970 | 0 | 0 |

| | |
|---------------------|---|
| Alta definizione | 8 |
| Media definizione | 6 |
| Bassa definizione | 4 |
| Nessuna definizione | 0 |

| | | | |
|-----------------------|---|---|---|
| Volumetrici originali | 2 | 1 | 0 |
| Costruttivo | 2 | 1 | 0 |
| Complementari | 2 | 1 | 0 |
| Decorativi | 2 | 1 | 0 |

PUNTEGGIO TOTALE 0

| | Edificio | Pertinenza |
|---------|----------|------------|
| Nulla | | |
| Medio | | |
| Elevato | | |

| USO | Edificio | Pertinenza | GRADO | Edificio | Pertinenza |
|-------------|----------|------------|------------------|----------|------------|
| Proprio | | | Utilizzato | | |
| Compatibile | | | Sotto Utilizzato | | |
| Improprio | | | In abbandono | | |

CATEGORIA DI INTERVENTO

P.ed. 28/1

R3



P.R.G. / P.G.T.I.S. 2002 **SCHEDA PER OGGETTO SINGOLO FUORI DAL NUCLEO**

ARNAGO

05

FUORI DAL
NUCLEO



E-2/A

IDENTIFICAZIONE DELL'OGGETTO

DOCUMENTAZIONE FOTOGRAFICA

ESTRATTO CATASTALE


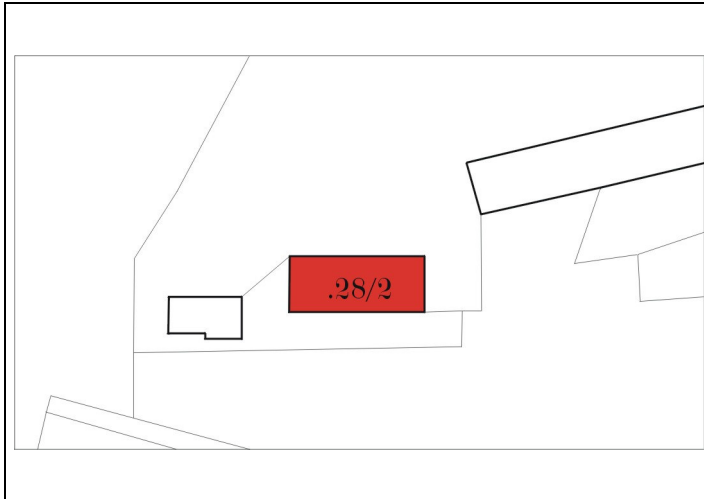
FRONTE



ESTRATTO CATASTALE

1:2000

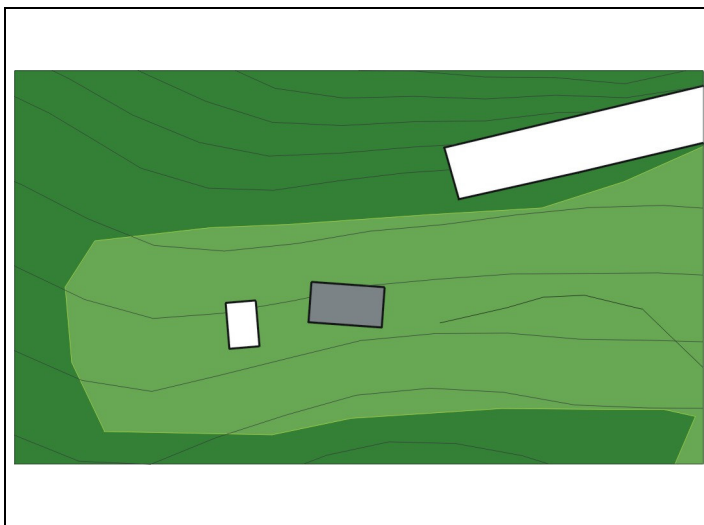
FRONTE



ESTRATTO TOPOGRAFICO

1:2000

PROPRIETA'



Nominativo

Publica Ecclesiastica Privata

NOTE

DATI CATASTALI

C.C. **ARNAGO** F.n.

P.ed. **.28/2** P.f.



P.R.G. / P.G.T.I.S. 2002

SCHEDE PER OGGETTO SINGOLO FUORI DAL NUCLEO

ARNAGO

05

FUORI DAL
NUCLEO

E-2/B

NOTE DESCRITTIVE

1. TIPOLOGIA FUNZIONALE

2. EPOCA DI COSTRUZIONE

3. VALORE UBICAZIONALE

In particolare evidenza

Isolata In nucleo omogeneo In nucleo eterogeneo

4. TIPOLOGIA STORICO-ARCHITETTONICA

5. PERMANENZA CARATTERI FORMALI TRADIZIONALI

6. DEGRADO

7. GRADO DI UTILIZZO

ANALISI

CLASSIFICAZIONE TIPO-MORFOLOGICA

EDIFICI PRIMARI

| | |
|---|----------|
| A | Castello |
| B | Chiesa |
| C | Palazzo |
| D | Casone |
| E | Casa |

| | |
|---|------------|
| F | Casale |
| G | Rustico |
| H | Produttivo |
| I | Locanda |
| L | Altro |

EDIFICI SECONDARI

| | |
|---|---------|
| M | Stalla |
| N | Baita |
| Q | Edicola |
| R | Fontana |

MANUFATTI MINORI

| | |
|---|------------|
| O | Baracca |
| P | Altro |
| S | Recinzione |
| T | Altro |

CLASSIFICAZIONE FUNZIONALE

| | |
|---|--------------|
| 1 | Residenziale |
| 2 | Rurale |

| | |
|---|----------------|
| 3 | Turistica |
| 4 | Amministrativa |

| | |
|---|-----------------|
| 5 | Socio-culturali |
| 6 | Religiosa |

| | |
|---|-------------|
| 7 | Commerciale |
| 8 | Artigianale |

| | Primo impianto | Nuovo impianto |
|----------------|----------------|----------------|
| Prima del 1860 | 8 | |
| 1860 / 1939 | 6 | 6 |
| 1939 / 1970 | 4 | 4 |
| Dopo il 1970 | 0 | 0 |

| | |
|---------------------|---|
| Alta definizione | 8 |
| Media definizione | 6 |
| Bassa definizione | 4 |
| Nessuna definizione | 0 |

| | | | |
|-----------------------|---|---|---|
| Volumetrici originali | 2 | 1 | 0 |
| Costruttivo | 2 | 1 | 0 |
| Complementari | 2 | 1 | 0 |
| Decorativi | 2 | 1 | 0 |

PUNTEGGIO TOTALE 0

| | Edificio | Pertinenza |
|---------|----------|------------|
| Nulla | | |
| Medio | | |
| Elevato | | |

| USO | Edificio | Pertinenza | GRADO | Edificio | Pertinenza |
|-------------|----------|------------|------------------|----------|------------|
| Proprio | | | Utilizzato | | |
| Compatibile | | | Sotto Utilizzato | | |
| Improprio | | | In abbandono | | |

CATEGORIA DI INTERVENTO

P.ed. 28/2

R3



P.R.G. / P.G.T.I.S. 2002 **SCHEDA PER OGGETTO SINGOLO FUORI DAL NUCLEO**

ARNAGO

05

FUORI DAL
NUCLEO



E-3/A

IDENTIFICAZIONE DELL'OGGETTO

DOCUMENTAZIONE FOTOGRAFICA

ESTRATTO CATASTALE


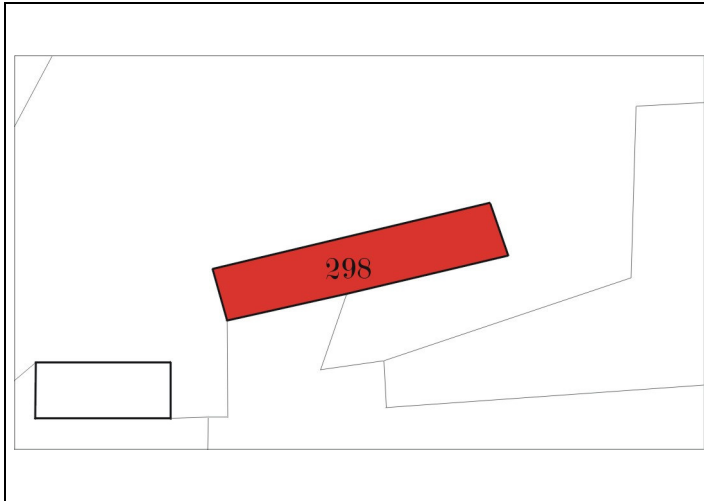
FRONTE



ESTRATTO CATASTALE

1:2000

FRONTE



ESTRATTO TOPOGRAFICO

1:2000

PROPRIETA'



Nominativo

Pubblica
 Ecclesiastica
 Privata

NOTE

DATI CATASTALI

C.C. **ARNAGO** F.n.

P.ed. **.298** P.f.



P.R.G. / P.G.T.I.S. 2002

SCHEDE PER OGGETTO SINGOLO FUORI DAL NUCLEO

ARNAGO

05

FUORI DAL
NUCLEO

E-3/B

NOTE DESCRITTIVE

1. TIPOLOGIA FUNZIONALE

2. EPOCA DI COSTRUZIONE

3. VALORE UBICAZIONALE

In particolare evidenza

Isolata In nucleo omogeneo In nucleo eterogeneo

4. TIPOLOGIA STORICO-ARCHITETTONICA

5. PERMANENZA CARATTERI FORMALI TRADIZIONALI

6. DEGRADO

7. GRADO DI UTILIZZO

ANALISI

CLASSIFICAZIONE TIPO-MORFOLOGICA

EDIFICI PRIMARI

| | |
|---|----------|
| A | Castello |
| B | Chiesa |
| C | Palazzo |
| D | Casone |
| E | Casa |

| | |
|---|------------|
| F | Casale |
| G | Rustico |
| H | Produttivo |
| I | Locanda |
| L | Altro |

EDIFICI SECONDARI

| | |
|---|---------|
| M | Stalla |
| N | Baita |
| O | Baracca |
| P | Altro |

MANUFATTI MINORI

| | |
|---|------------|
| Q | Edicola |
| R | Fontana |
| S | Recinzione |
| T | Altro |

CLASSIFICAZIONE FUNZIONALE

| | |
|---|--------------|
| 1 | Residenziale |
| 2 | Rurale |

| | |
|---|----------------|
| 3 | Turistica |
| 4 | Amministrativa |

| | |
|---|-----------------|
| 5 | Socio-culturali |
| 6 | Religiosa |

| | |
|---|-------------|
| 7 | Commerciale |
| 8 | Artigianale |

| | Primo impianto | Nuovo impianto |
|----------------|----------------|----------------|
| Prima del 1860 | 8 | |
| 1860 / 1939 | 6 | 6 |
| 1939 / 1970 | 4 | 4 |
| Dopo il 1970 | 0 | 0 |

| | |
|---------------------|---|
| Alta definizione | 8 |
| Media definizione | 6 |
| Bassa definizione | 4 |
| Nessuna definizione | 0 |

| | | | |
|-----------------------|---|---|---|
| Volumetrici originali | 2 | 1 | 0 |
| Costruttivo | 2 | 1 | 0 |
| Complementari | 2 | 1 | 0 |
| Decorativi | 2 | 1 | 0 |

PUNTEGGIO TOTALE 0

| | Edificio | Pertinenza |
|---------|----------|------------|
| Nulla | | |
| Medio | | |
| Elevato | | |

| USO | Edificio | Pertinenza | GRADO | Edificio | Pertinenza |
|-------------|----------|------------|------------------|----------|------------|
| Proprio | | | Utilizzato | | |
| Compatibile | | | Sotto Utilizzato | | |
| Improprio | | | In abbandono | | |

CATEGORIA DI INTERVENTO

P.ed. 298



R4



P.R.G. / P.G.T.I.S. 2002

SCHEDA PER OGGETTO SINGOLO FUORI DAL NUCLEO

ARNAGO

05

FUORI DAL
NUCLEO



E-4/A

IDENTIFICAZIONE DELL'OGGETTO

DOCUMENTAZIONE FOTOGRAFICA

ESTRATTO CATASTALE


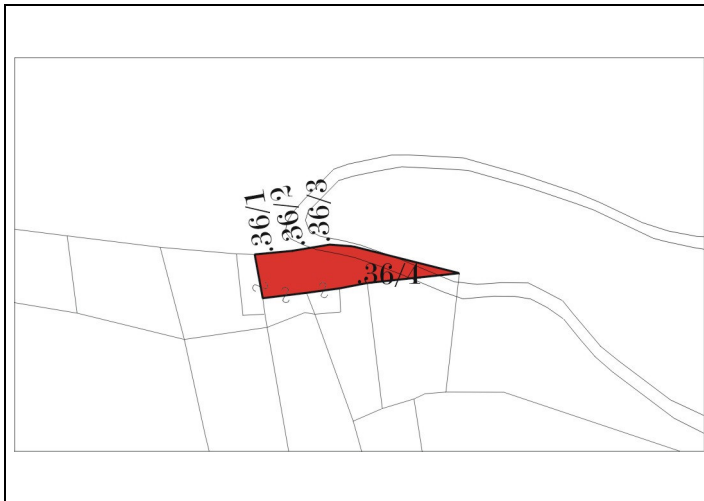
FRONTE



ESTRATTO CATASTALE

1:2000

FRONTE



ESTRATTO TOPOGRAFICO

1:2000

PROPRIETA'

Nominativo

Publica Ecclesiastica Privata

NOTE

Empty box for notes.

DATI CATASTALI

| | | |
|-------|-----------------------|------|
| C.C. | ARNAGO | F.n. |
| P.ed. | .36/1 /2 /3 /4 | P.f. |



P.R.G. / P.G.T.I.S. 2002

SCHEDE PER OGGETTO SINGOLO FUORI DAL NUCLEO

ARNAGO

05

FUORI DAL
NUCLEO

E-4/B

NOTE DESCRITTIVE

1. TIPOLOGIA FUNZIONALE

2. EPOCA DI COSTRUZIONE

3. VALORE UBICAZIONALE

In particolare evidenza

Isolata In nucleo omogeneo In nucleo eterogeneo

4. TIPOLOGIA STORICO-ARCHITETTONICA

5. PERMANENZA CARATTERI FORMALI TRADIZIONALI

6. DEGRADO

7. GRADO DI UTILIZZO

ANALISI

CLASSIFICAZIONE TIPO-MORFOLOGICA

EDIFICI PRIMARI

| | |
|---|------------|
| A | Castello |
| B | Chiesa |
| C | Palazzo |
| D | Casone |
| E | Casa |
| F | Casale |
| G | Rustico |
| H | Produttivo |
| I | Locanda |
| L | Altro |

EDIFICI SECONDARI

| | |
|---|------------|
| M | Stalla |
| N | Baita |
| O | Baracca |
| P | Altro |
| Q | Edicola |
| R | Fontana |
| S | Recinzione |
| T | Altro |

CLASSIFICAZIONE FUNZIONALE

| | | | | | | | |
|---|--------------|---|----------------|---|-----------------|---|-------------|
| 1 | Residenziale | 3 | Turistica | 5 | Socio-culturali | 7 | Commerciale |
| 2 | Rurale | 4 | Amministrativa | 6 | Religiosa | 8 | Artigianale |

| | Primo impianto | Nuovo impianto |
|----------------|----------------|----------------|
| Prima del 1860 | 8 | |
| 1860 / 1939 | 6 | 6 |
| 1939 / 1970 | 4 | 4 |
| Dopo il 1970 | 0 | 0 |

| | |
|---------------------|---|
| Alta definizione | 8 |
| Media definizione | 6 |
| Bassa definizione | 4 |
| Nessuna definizione | 0 |

| | | | |
|-----------------------|---|---|---|
| Volumetrici originali | 2 | 1 | 0 |
| Costruttivo | 2 | 1 | 0 |
| Complementari | 2 | 1 | 0 |
| Decorativi | 2 | 1 | 0 |

PUNTEGGIO TOTALE 18

| | Edificio | Pertinenza |
|---------|----------|------------|
| Nulla | | |
| Medio | | |
| Elevato | X | |

| USO | Edificio | Pertinenza | GRADO | Edificio | Pertinenza |
|-------------|----------|------------|------------------|----------|------------|
| Proprio | | | Utilizzato | | |
| Compatibile | | | Sotto Utilizzato | | |
| Improprio | X | | In abbandono | X | |

CATEGORIA DI INTERVENTO

P.ed. **.36/1 /2 /3 /4**

R3



P.R.G. / P.G.T.I.S. 2002

SCHEDE PER OGGETTO SINGOLO FUORI DAL NUCLEO

ARNAGO

05

FUORI DAL
NUCLEO



E-5/A

IDENTIFICAZIONE DELL'OGGETTO

DOCUMENTAZIONE FOTOGRAFICA

ESTRATTO CATASTALE


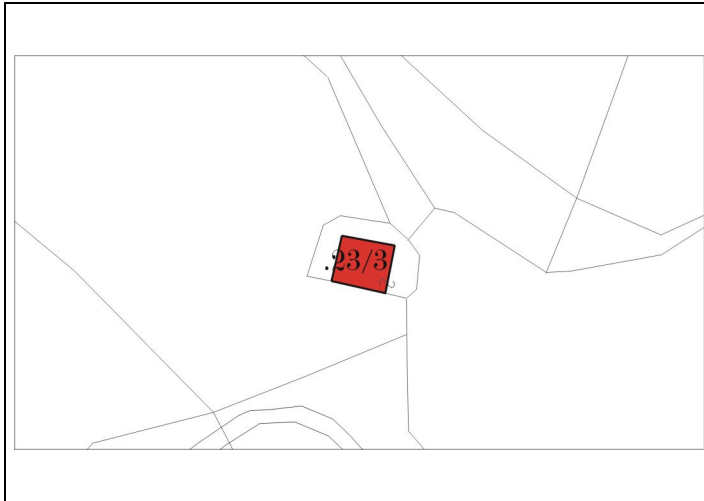
FRONTE



ESTRATTO CATASTALE

1:2000

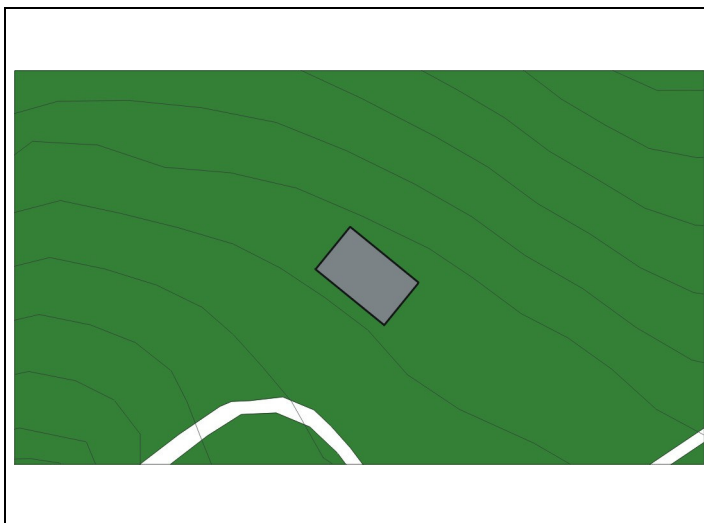
FRONTE



ESTRATTO TOPOGRAFICO

1:2000

PROPRIETA'



Nominativo
Pubblica Ecclesiastica Privata

NOTE

DATI CATASTALI

| | | |
|-------|---------------|------|
| C.C. | ARNAGO | F.n. |
| P.ed. | .23/3 | P.f. |



P.R.G. / P.G.T.I.S. 2002

SCHEDE PER OGGETTO SINGOLO FUORI DAL NUCLEO

ARNAGO

05

FUORI DAL
NUCLEO

E-5/B

NOTE DESCRITTIVE

1. TIPOLOGIA FUNZIONALE

2. EPOCA DI COSTRUZIONE

3. VALORE UBICAZIONALE

In particolare evidenza

Isolata In nucleo omogeneo In nucleo eterogeneo

4. TIPOLOGIA STORICO-ARCHITETTONICA

5. PERMANENZA CARATTERI FORMALI TRADIZIONALI

6. DEGRADO

7. GRADO DI UTILIZZO

ANALISI

CLASSIFICAZIONE TIPO-MORFOLOGICA

EDIFICI PRIMARI

| | |
|---|------------|
| A | Castello |
| B | Chiesa |
| C | Palazzo |
| D | Casone |
| E | Casa |
| F | Casale |
| G | Rustico |
| H | Produttivo |
| I | Locanda |
| L | Altro |

EDIFICI SECONDARI

| | |
|---|------------|
| M | Stalla |
| N | Baita |
| O | Baracca |
| P | Altro |
| Q | Edicola |
| R | Fontana |
| S | Recinzione |
| T | Altro |

CLASSIFICAZIONE FUNZIONALE

| | | | | | | | |
|---|--------------|---|----------------|---|-----------------|---|-------------|
| 1 | Residenziale | 3 | Turistica | 5 | Socio-culturali | 7 | Commerciale |
| 2 | Rurale | 4 | Amministrativa | 6 | Religiosa | 8 | Artigianale |

| | Primo impianto | Nuovo impianto |
|----------------|----------------|----------------|
| Prima del 1860 | 8 | |
| 1860 / 1939 | 6 | 6 |
| 1939 / 1970 | 4 | 4 |
| Dopo il 1970 | 0 | 0 |

| | |
|---------------------|---|
| Alta definizione | 8 |
| Media definizione | 6 |
| Bassa definizione | 4 |
| Nessuna definizione | 0 |

| | | | |
|-----------------------|---|---|---|
| Volumetrici originali | 2 | 1 | 0 |
| Costruttivo | 2 | 1 | 0 |
| Complementari | 2 | 1 | 0 |
| Decorativi | 2 | 1 | 0 |

PUNTEGGIO TOTALE 16

| | Edificio | Pertinenza |
|---------|----------|------------|
| Nulla | | |
| Medio | X | |
| Elevato | | |

| USO | Edificio | Pertinenza | GRADO | Edificio | Pertinenza |
|-------------|----------|------------|------------------|----------|------------|
| Proprio | | | Utilizzato | | |
| Compatibile | | | Sotto Utilizzato | | |
| Improprio | X | | In abbandono | X | |

CATEGORIA DI INTERVENTO

P.ed. 23/3

R3


P.R.G. / P.G.T.I.S. 2002 **SCHEDA PER OGGETTO SINGOLO FUORI DAL NUCLEO**
ARNAGO **05** **FUORI DAL NUCLEO** **E-6/A**

IDENTIFICAZIONE DELL'OGGETTO

DOCUMENTAZIONE FOTOGRAFICA

ESTRATTO CATASTALE

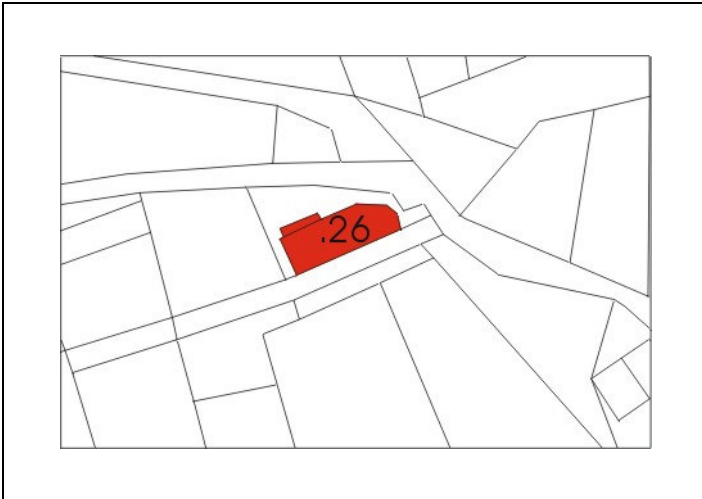
FRONTE



ESTRATTO CATASTALE

1:2000

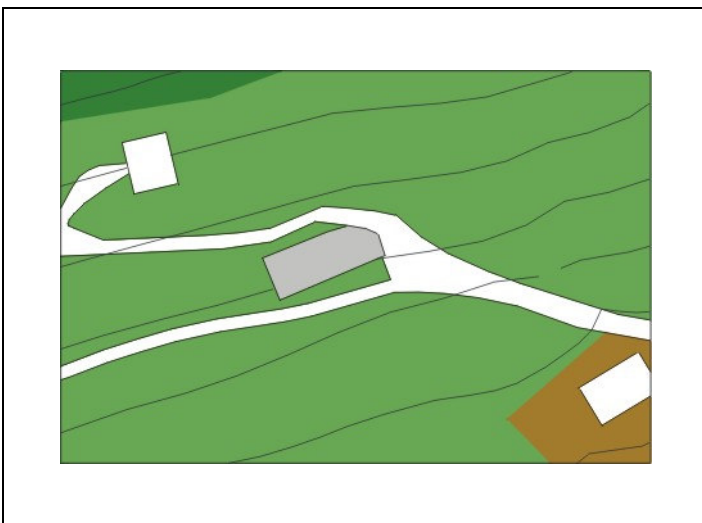
FRONTE



ESTRATTO TOPOGRAFICO

1:2000

PROPRIETA'



Nominativo

Pubblica
 Ecclesiastica
 Privata

NOTE

DATI CATASTALI

| | | |
|-------|---------------|------|
| C.C. | ARNAGO | F.n. |
| P.ed. | .26 | P.f. |



P.R.G. / P.G.T.I.S. 2002

SCHEDE PER OGGETTO SINGOLO FUORI DAL NUCLEO

ARNAGO

05

FUORI DAL
NUCLEO

E-6/B

NOTE DESCRITTIVE

1. TIPOLOGIA FUNZIONALE

2. EPOCA DI COSTRUZIONE

3. VALORE UBICAZIONALE

In particolare evidenza

Isolata In nucleo omogeneo In nucleo eterogeneo

4. TIPOLOGIA STORICO-ARCHITETTONICA

5. PERMANENZA CARATTERI FORMALI TRADIZIONALI

6. DEGRADO

7. GRADO DI UTILIZZO

ANALISI

CLASSIFICAZIONE TIPO-MORFOLOGICA

EDIFICI PRIMARI

| | |
|---|----------|
| A | Castello |
| B | Chiesa |
| C | Palazzo |
| D | Casone |
| E | Casa |

| | |
|---|------------|
| F | Casale |
| G | Rustico |
| H | Produttivo |
| I | Locanda |
| L | Altro |

EDIFICI SECONDARI

| | |
|---|---------|
| M | Stalla |
| N | Baita |
| Q | Edicola |
| R | Fontana |

| | |
|---|------------|
| O | Baracca |
| P | Altro |
| S | Recinzione |
| T | Altro |

MANUFATTI MINORI

CLASSIFICAZIONE FUNZIONALE

| | |
|---|--------------|
| 1 | Residenziale |
| 2 | Rurale |

| | |
|---|----------------|
| 3 | Turistica |
| 4 | Amministrativa |

| | |
|---|-----------------|
| 5 | Socio-culturali |
| 6 | Religiosa |

| | |
|---|-------------|
| 7 | Commerciale |
| 8 | Artigianale |

| | Primo impianto | Nuovo impianto |
|----------------|----------------|----------------|
| Prima del 1860 | 8 | |
| 1860 / 1939 | 6 | 6 |
| 1939 / 1970 | 4 | 4 |
| Dopo il 1970 | 0 | 0 |

| | |
|---------------------|---|
| Alta definizione | 8 |
| Media definizione | 6 |
| Bassa definizione | 4 |
| Nessuna definizione | 0 |

| | | | |
|-----------------------|---|---|---|
| Volumetrici originali | 2 | 1 | 0 |
| Costruttivo | 2 | 1 | 0 |
| Complementari | 2 | 1 | 0 |
| Decorativi | 2 | 1 | 0 |

PUNTEGGIO TOTALE **16**

| | Edificio | Pertinenza |
|---------|----------|------------|
| Nulla | | |
| Medio | X | |
| Elevato | | |

| USO | Edificio | Pertinenza | GRADO | Edificio | Pertinenza |
|-------------|----------|------------|------------------|----------|------------|
| Proprio | | | Utilizzato | | |
| Compatibile | | | Sotto Utilizzato | | |
| Improprio | X | | In abbandono | X | |

CATEGORIA DI INTERVENTO

P.ed. **26**

R3




P.R.G. / P.G.T.I.S. 2002 **SCHEDA PER OGGETTO SINGOLO FUORI DAL NUCLEO**
ARNAGO **05** **FUORI DAL NUCLEO** **E-7/A**

IDENTIFICAZIONE DELL'OGGETTO

DOCUMENTAZIONE FOTOGRAFICA

ESTRATTO CATASTALE


FRONTE



ESTRATTO CATASTALE

1:2000

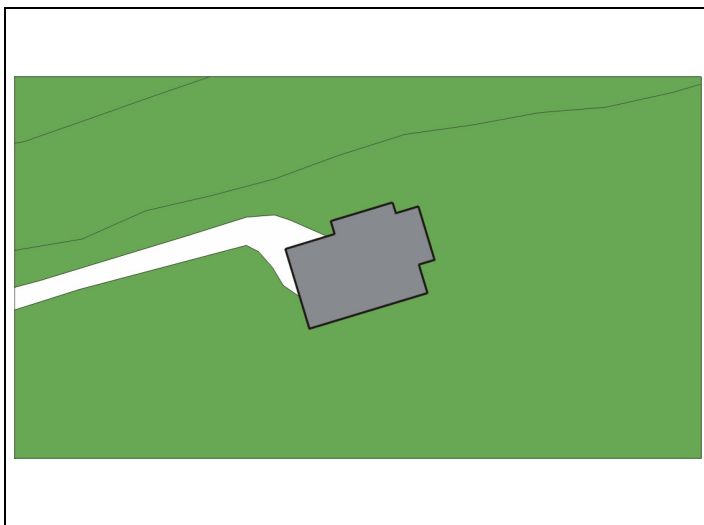
FRONTE



ESTRATTO TOPOGRAFICO

1:2000

PROPRIETA'



Nominativo
Pubblica Ecclesiastica Privata

NOTE

DATI CATASTALI

| | | |
|-------|---------------|------|
| C.C. | ARNAGO | F.n. |
| P.ed. | .89 | P.f. |



P.R.G. / P.G.T.I.S. 2002

SCHEDE PER OGGETTO SINGOLO FUORI DAL NUCLEO

ARNAGO

05

FUORI DAL
NUCLEO

E-7/B

NOTE DESCRITTIVE

1. TIPOLOGIA FUNZIONALE

2. EPOCA DI COSTRUZIONE

3. VALORE UBICAZIONALE

In particolare evidenza

Isolata In nucleo omogeneo In nucleo eterogeneo

4. TIPOLOGIA STORICO-ARCHITETTONICA

5. PERMANENZA CARATTERI FORMALI TRADIZIONALI

6. DEGRADO

7. GRADO DI UTILIZZO

ANALISI

CLASSIFICAZIONE TIPO-MORFOLOGICA

EDIFICI PRIMARI

| | | | |
|---|----------|---|------------|
| A | Castello | F | Casale |
| B | Chiesa | G | Rustico |
| C | Palazzo | H | Produttivo |
| D | Casone | I | Locanda |
| E | Casa | L | Altro |

EDIFICI SECONDARI

| | | | |
|------------------|---------|---|------------|
| M | Stalla | O | Baracca |
| N | Baita | P | Altro |
| MANUFATTI MINORI | | | |
| Q | Edicola | S | Recinzione |
| R | Fontana | T | Altro |

CLASSIFICAZIONE FUNZIONALE

| | | | | | | | |
|---|--------------|---|----------------|---|-----------------|---|-------------|
| 1 | Residenziale | 3 | Turistica | 5 | Socio-culturali | 7 | Commerciale |
| 2 | Rurale | 4 | Amministrativa | 6 | Religiosa | 8 | Artigianale |

| | Primo impianto | Nuovo impianto |
|----------------|----------------|----------------|
| Prima del 1860 | 8 | |
| 1860 / 1939 | 6 | 6 |
| 1939 / 1970 | 4 | 4 |
| Dopo il 1970 | 0 | 0 |

| | |
|---------------------|---|
| Alta definizione | 8 |
| Media definizione | 6 |
| Bassa definizione | 4 |
| Nessuna definizione | 0 |

| | | | |
|-----------------------|---|---|---|
| Volumetrici originali | 2 | 1 | 0 |
| Costruttivo | 2 | 1 | 0 |
| Complementari | 2 | 1 | 0 |
| Decorativi | 2 | 1 | 0 |

PUNTEGGIO TOTALE **16**

| | Edificio | Pertinenza |
|---------|----------|------------|
| Nulla | | |
| Medio | X | |
| Elevato | | |

| USO | Edificio | Pertinenza | GRADO | Edificio | Pertinenza |
|-------------|----------|------------|------------------|----------|------------|
| Proprio | | | Utilizzato | | |
| Compatibile | | | Sotto Utilizzato | | |
| Improprio | X | | In abbandono | X | |

CATEGORIA DI INTERVENTO

P.ed. **89**

R3




P.R.G. / P.G.T.I.S. 2002 **SCHEDA PER OGGETTO SINGOLO FUORI DAL NUCLEO**
ARNAGO **05** **FUORI DAL NUCLEO** **E-8/A**

IDENTIFICAZIONE DELL'OGGETTO

DOCUMENTAZIONE FOTOGRAFICA

ESTRATTO CATASTALE

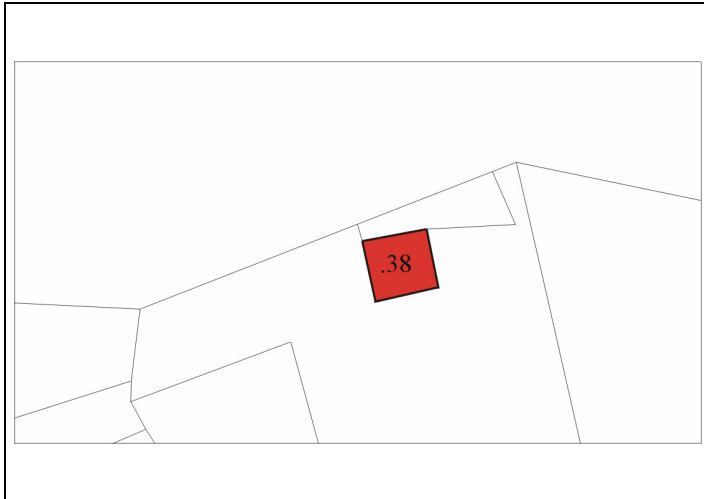
FRONTE



ESTRATTO CATASTALE

1:2000

FRONTE



ESTRATTO TOPOGRAFICO

1:2000

PROPRIETA'

Nominativo
 Pubblica Ecclesiastica Privata

NOTE

DATI CATASTALI

| | | |
|-------|---------------|------|
| C.C. | ARNAGO | F.n. |
| P.ed. | .38 | P.f. |



P.R.G. / P.G.T.I.S. 2002

SCHEDE PER OGGETTO SINGOLO FUORI DAL NUCLEO

ARNAGO

05

FUORI DAL
NUCLEO

E-8/B

NOTE DESCRITTIVE

1. TIPOLOGIA FUNZIONALE

2. EPOCA DI COSTRUZIONE

3. VALORE UBICAZIONALE

In particolare evidenza

Isolata In nucleo omogeneo In nucleo eterogeneo

4. TIPOLOGIA STORICO-ARCHITETTONICA

5. PERMANENZA CARATTERI FORMALI TRADIZIONALI

6. DEGRADO

7. GRADO DI UTILIZZO

ANALISI

CLASSIFICAZIONE TIPO-MORFOLOGICA

EDIFICI PRIMARI

| | |
|----------|------------|
| A | Castello |
| B | Chiesa |
| C | Palazzo |
| D | Casone |
| E | Casa |
| F | Casale |
| G | Rustico |
| H | Produttivo |
| I | Locanda |
| L | Altro |

EDIFICI SECONDARI

| | |
|---|------------|
| M | Stalla |
| N | Baita |
| O | Baracca |
| P | Altro |
| Q | Edicola |
| R | Fontana |
| S | Recinzione |
| T | Altro |

CLASSIFICAZIONE FUNZIONALE

| | | | | | | | |
|----------|--------------|---|----------------|---|-----------------|---|-------------|
| 1 | Residenziale | 3 | Turistica | 5 | Socio-culturali | 7 | Commerciale |
| 2 | Rurale | 4 | Amministrativa | 6 | Religiosa | 8 | Artigianale |

| | Primo impianto | NUOVO impianto |
|----------------|----------------|----------------|
| Prima del 1860 | 8 | |
| 1860 / 1939 | 6 | 6 |
| 1939 / 1970 | 4 | 4 |
| Dopo il 1970 | 0 | 0 |

| | |
|---------------------|----------|
| Alta definizione | 8 |
| Media definizione | 6 |
| Bassa definizione | 4 |
| Nessuna definizione | 0 |

| | | | |
|-----------------------|----------|---|---|
| Volumetrici originali | 2 | 1 | 0 |
| Costruttivo | 2 | 1 | 0 |
| Complementari | 2 | 1 | 0 |
| Decorativi | 2 | 1 | 0 |

PUNTEGGIO TOTALE **16**

| | Edificio | Pertinenza |
|---------|----------|------------|
| Nulla | | |
| Medio | X | |
| Elevato | | |

| USO | Edificio | Pertinenza | GRADO | Edificio | Pertinenza |
|-------------|----------|------------|------------------|----------|------------|
| Proprio | | | Utilizzato | | |
| Compatibile | | | Sotto Utilizzato | | |
| Improprio | X | | In abbandono | X | |

CATEGORIA DI INTERVENTO

P.ed. **38**

R3



P.R.G. / P.G.T.I.S. 2002

SCHEDA PER OGGETTO SINGOLO FUORI DAL NUCLEO

ARNAGO

05

FUORI DAL
NUCLEO



E-9/A

IDENTIFICAZIONE DELL'OGGETTO

DOCUMENTAZIONE FOTOGRAFICA

ESTRATTO CATASTALE


FRONTE



ESTRATTO CATASTALE

1:2000

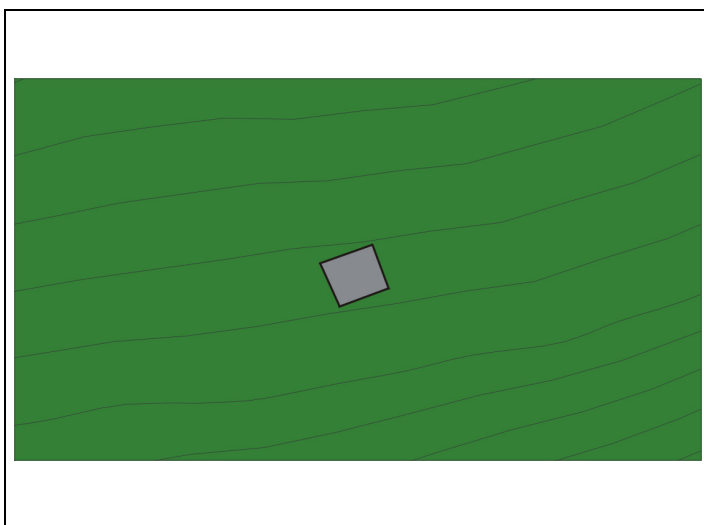
FRONTE



ESTRATTO TOPOGRAFICO

1:2000

PROPRIETA'



Nominativo

Publica Ecclesiastica Privata

NOTE

DATI CATASTALI

| | | |
|-------|---------------|------|
| C.C. | ARNAGO | F.n. |
| P.ed. | .37 | P.f. |



P.R.G. / P.G.T.I.S. 2002

SCHEDE PER OGGETTO SINGOLO FUORI DAL NUCLEO

ARNAGO

05

FUORI DAL
NUCLEO

E-9/B

NOTE DESCRITTIVE

1. TIPOLOGIA FUNZIONALE

2. EPOCA DI COSTRUZIONE

3. VALORE UBICAZIONALE

In particolare evidenza

Isolata In nucleo omogeneo In nucleo eterogeneo

4. TIPOLOGIA STORICO-ARCHITETTONICA

5. PERMANENZA CARATTERI FORMALI TRADIZIONALI

6. DEGRADO

7. GRADO DI UTILIZZO

ANALISI

CLASSIFICAZIONE TIPO-MORFOLOGICA

EDIFICI PRIMARI

| | |
|---|----------|
| A | Castello |
| B | Chiesa |
| C | Palazzo |
| D | Casone |
| E | Casa |

| | |
|---|------------|
| F | Casale |
| G | Rustico |
| H | Produttivo |
| I | Locanda |
| L | Altro |

EDIFICI SECONDARI

| | |
|---|---------|
| M | Stalla |
| N | Baita |
| O | Baracca |
| P | Altro |

MANUFATTI MINORI

| | |
|---|------------|
| Q | Edicola |
| R | Fontana |
| S | Recinzione |
| T | Altro |

CLASSIFICAZIONE FUNZIONALE

| | |
|---|--------------|
| 1 | Residenziale |
| 2 | Rurale |

| | |
|---|----------------|
| 3 | Turistica |
| 4 | Amministrativa |

| | |
|---|-----------------|
| 5 | Socio-culturali |
| 6 | Religiosa |

| | |
|---|-------------|
| 7 | Commerciale |
| 8 | Artigianale |

| | Primo impianto | Nuovo impianto |
|----------------|----------------|----------------|
| Prima del 1860 | 8 | |
| 1860 / 1939 | 6 | 6 |
| 1939 / 1970 | 4 | 4 |
| Dopo il 1970 | 0 | 0 |

| | |
|---------------------|---|
| Alta definizione | 8 |
| Media definizione | 6 |
| Bassa definizione | 4 |
| Nessuna definizione | 0 |

| | | | |
|-----------------------|---|---|---|
| Volumetrici originali | 2 | 1 | 0 |
| Costruttivo | 2 | 1 | 0 |
| Complementari | 2 | 1 | 0 |
| Decorativi | 2 | 1 | 0 |

PUNTEGGIO TOTALE 0

| | Edificio | Pertinenza |
|---------|----------|------------|
| Nulla | | |
| Medio | | |
| Elevato | | |

| USO | Edificio | Pertinenza | GRADO | Edificio | Pertinenza |
|-------------|----------|------------|------------------|----------|------------|
| Proprio | | | Utilizzato | | |
| Compatibile | | | Sotto Utilizzato | | |
| Improprio | | | In abbandono | | |

CATEGORIA DI INTERVENTO

P.ed. 37

R3


P.R.G. / P.G.T.I.S. 2002 **SCHEDA PER OGGETTO SINGOLO FUORI DAL NUCLEO**
ARNAGO **05** **FUORI DAL NUCLEO** **F-1/A**

IDENTIFICAZIONE DELL'OGGETTO

DOCUMENTAZIONE FOTOGRAFICA

ESTRATTO CATASTALE

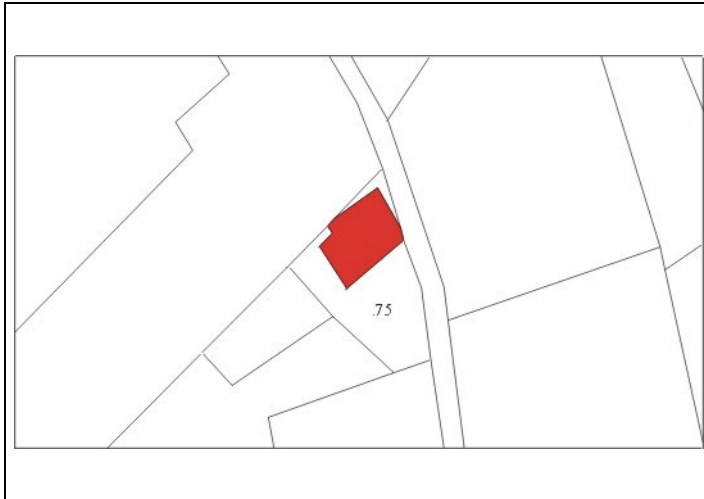
FRONTE



ESTRATTO CATASTALE

1:2000

FRONTE



ESTRATTO TOPOGRAFICO

1:2000

PROPRIETA'

Nominativo

Pubblica
 Ecclesiastica
 Privata

NOTE

DATI CATASTALI

| | | |
|-------|---------------|------|
| C.C. | ARNAGO | F.n. |
| P.ed. | .75 | P.f. |



P.R.G. / P.G.T.I.S. 2002

SCHEDE PER OGGETTO SINGOLO FUORI DAL NUCLEO

ARNAGO

05

FUORI DAL
NUCLEO

F-1/B

NOTE DESCRITTIVE

1. TIPOLOGIA FUNZIONALE

2. EPOCA DI COSTRUZIONE

3. VALORE UBICAZIONALE

In particolare evidenza

Isolata In nucleo omogeneo In nucleo eterogeneo

4. TIPOLOGIA STORICO-ARCHITETTONICA

5. PERMANENZA CARATTERI FORMALI TRADIZIONALI

6. DEGRADO

7. GRADO DI UTILIZZO

ANALISI

CLASSIFICAZIONE TIPO-MORFOLOGICA

EDIFICI PRIMARI

| | |
|---|------------|
| A | Castello |
| B | Chiesa |
| C | Palazzo |
| D | Casone |
| E | Casa |
| F | Casale |
| G | Rustico |
| H | Produttivo |
| I | Locanda |
| L | Altro |

EDIFICI SECONDARI

| | |
|---|------------|
| M | Stalla |
| N | Baita |
| O | Baracca |
| P | Altro |
| Q | Edicola |
| R | Fontana |
| S | Recinzione |
| T | Altro |

CLASSIFICAZIONE FUNZIONALE

| | | | | | | | |
|---|--------------|---|----------------|---|-----------------|---|-------------|
| 1 | Residenziale | 3 | Turistica | 5 | Socio-culturali | 7 | Commerciale |
| 2 | Rurale | 4 | Amministrativa | 6 | Religiosa | 8 | Artigianale |

| | Primo impianto | Nuovo impianto |
|----------------|----------------|----------------|
| Prima del 1860 | 8 | |
| 1860 / 1939 | 6 | 6 |
| 1939 / 1970 | 4 | 4 |
| Dopo il 1970 | 0 | 0 |

| | |
|---------------------|---|
| Alta definizione | 8 |
| Media definizione | 6 |
| Bassa definizione | 4 |
| Nessuna definizione | 0 |

| | | | |
|-----------------------|---|---|---|
| Volumetrici originali | 2 | 1 | 0 |
| Costruttivo | 2 | 1 | 0 |
| Complementari | 2 | 1 | 0 |
| Decorativi | 2 | 1 | 0 |

PUNTEGGIO TOTALE 16

| | Edificio | Pertinenza |
|---------|----------|------------|
| Nulla | | |
| Medio | X | |
| Elevato | | |

| USO | Edificio | Pertinenza | GRADO | Edificio | Pertinenza |
|-------------|----------|------------|------------------|----------|------------|
| Proprio | | | Utilizzato | | |
| Compatibile | | | Sotto Utilizzato | X | |
| Improprio | X | | In abbandono | | |

CATEGORIA DI INTERVENTO

P.ed. 75

R3




P.R.G. / P.G.T.I.S. 2002 **SCHEDA PER OGGETTO SINGOLO FUORI DAL NUCLEO**
ARNAGO **05** **FUORI DAL NUCLEO** **F-2/A**

IDENTIFICAZIONE DELL'OGGETTO

DOCUMENTAZIONE FOTOGRAFICA

ESTRATTO CATASTALE

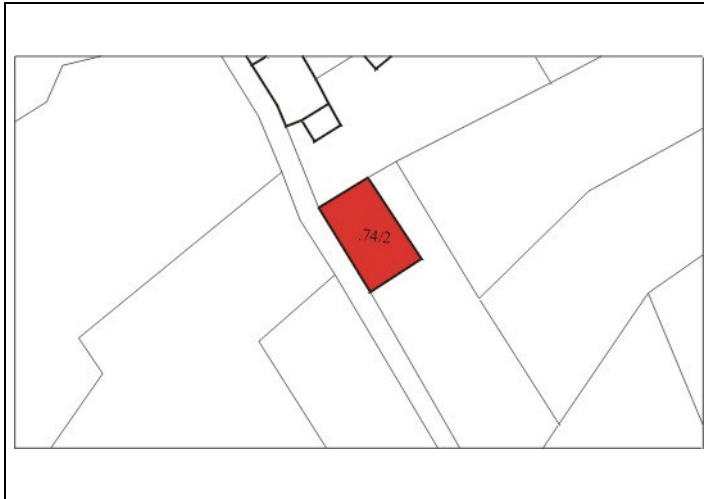
FRONTE



ESTRATTO CATASTALE

1:2000

FRONTE



ESTRATTO TOPOGRAFICO

1:2000

PROPRIETA'

Nominativo

Pubblica
 Ecclesiastica
 Privata

NOTE

DATI CATASTALI

| | | |
|-------|---------------|------|
| C.C. | ARNAGO | F.n. |
| P.ed. | .74/2 | P.f. |



P.R.G. / P.G.T.I.S. 2002

SCHEDE PER OGGETTO SINGOLO FUORI DAL NUCLEO

ARNAGO

05

FUORI DAL
NUCLEO

F-2/B

NOTE DESCRITTIVE

1. TIPOLOGIA FUNZIONALE

2. EPOCA DI COSTRUZIONE

3. VALORE UBICAZIONALE

In particolare evidenza

Isolata In nucleo omogeneo In nucleo eterogeneo

4. TIPOLOGIA STORICO-ARCHITETTONICA

5. PERMANENZA CARATTERI FORMALI TRADIZIONALI

6. DEGRADO

7. GRADO DI UTILIZZO

ANALISI

CLASSIFICAZIONE TIPO-MORFOLOGICA

EDIFICI PRIMARI

| | |
|---|------------|
| A | Castello |
| B | Chiesa |
| C | Palazzo |
| D | Casone |
| E | Casa |
| F | Casale |
| G | Rustico |
| H | Produttivo |
| I | Locanda |
| L | Altro |

EDIFICI SECONDARI

| | |
|---|------------|
| M | Stalla |
| N | Baita |
| O | Baracca |
| P | Altro |
| Q | Edicola |
| R | Fontana |
| S | Recinzione |
| T | Altro |

CLASSIFICAZIONE FUNZIONALE

| | | | | | | | |
|---|--------------|---|----------------|---|-----------------|---|-------------|
| 1 | Residenziale | 3 | Turistica | 5 | Socio-culturali | 7 | Commerciale |
| 2 | Rurale | 4 | Amministrativa | 6 | Religiosa | 8 | Artigianale |

| | Primo impianto | Nuovo impianto |
|----------------|----------------|----------------|
| Prima del 1860 | 8 | |
| 1860 / 1939 | 6 | 6 |
| 1939 / 1970 | 4 | 4 |
| Dopo il 1970 | 0 | 0 |

| | |
|---------------------|---|
| Alta definizione | 8 |
| Media definizione | 6 |
| Bassa definizione | 4 |
| Nessuna definizione | 0 |

| | | | |
|-----------------------|---|---|---|
| Volumetrici originali | 2 | 1 | 0 |
| Costruttivo | 2 | 1 | 0 |
| Complementari | 2 | 1 | 0 |
| Decorativi | 2 | 1 | 0 |

PUNTEGGIO TOTALE **16**

| | Edificio | Pertinenza |
|---------|----------|------------|
| Nulla | | |
| Medio | X | |
| Elevato | | |

| USO | Edificio | Pertinenza | GRADO | Edificio | Pertinenza |
|-------------|----------|------------|------------------|----------|------------|
| Proprio | | | Utilizzato | | |
| Compatibile | | | Sotto Utilizzato | X | |
| Improprio | X | | In abbandono | | |

CATEGORIA DI INTERVENTO

P.ed. **74/2**

R3


P.R.G. / P.G.T.I.S. 2002 **SCHEDA PER OGGETTO SINGOLO FUORI DAL NUCLEO**
ARNAGO **05** **FUORI DAL NUCLEO** **F-3/A**

IDENTIFICAZIONE DELL'OGGETTO

DOCUMENTAZIONE FOTOGRAFICA

ESTRATTO CATASTALE

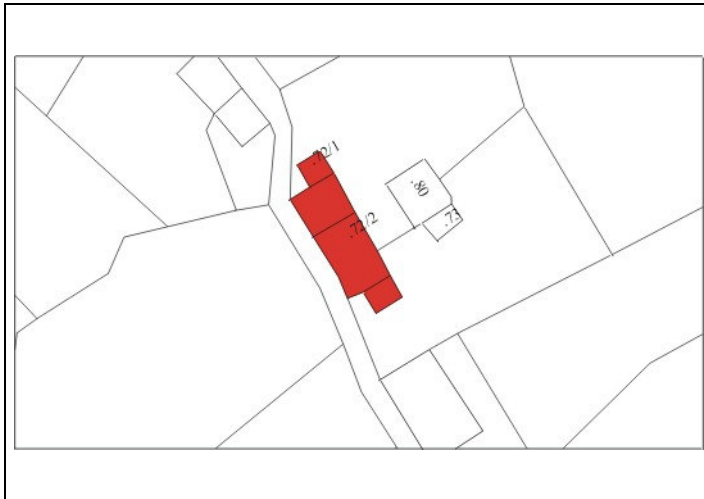
FRONTE



ESTRATTO CATASTALE

1:2000

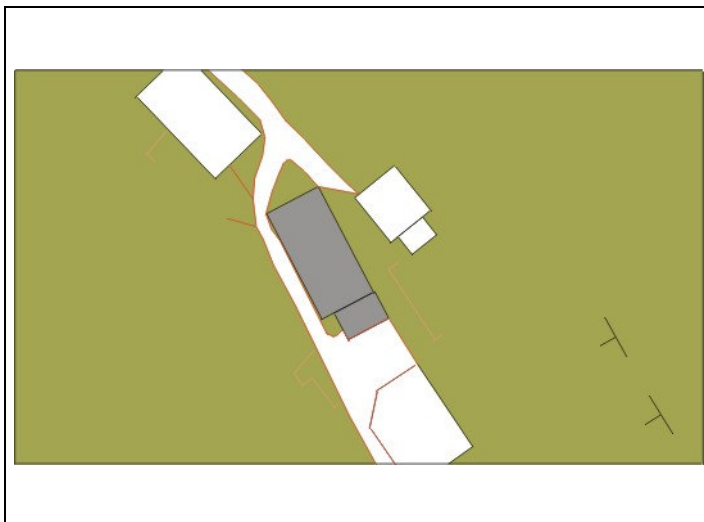
FRONTE



ESTRATTO TOPOGRAFICO

1:2000

PROPRIETA'



Nominativo
 Pubblica Ecclesiastica Privata

NOTE

DATI CATASTALI

| | | |
|-------|-----------------|------|
| C.C. | ARNAGO | F.n. |
| P.ed. | .72/1 /2 | P.f. |



P.R.G. / P.G.T.I.S. 2002

SCHEDE PER OGGETTO SINGOLO FUORI DAL NUCLEO

ARNAGO

05

FUORI DAL
NUCLEO

F-3/B

NOTE DESCRITTIVE

1. TIPOLOGIA FUNZIONALE

2. EPOCA DI COSTRUZIONE

3. VALORE UBICAZIONALE

In particolare evidenza

Isolata In nucleo omogeneo In nucleo eterogeneo

4. TIPOLOGIA STORICO-ARCHITETTONICA

5. PERMANENZA CARATTERI FORMALI TRADIZIONALI

6. DEGRADO

7. GRADO DI UTILIZZO

ANALISI

CLASSIFICAZIONE TIPO-MORFOLOGICA

EDIFICI PRIMARI

| | |
|---|------------|
| A | Castello |
| B | Chiesa |
| C | Palazzo |
| D | Casone |
| E | Casa |
| F | Casale |
| G | Rustico |
| H | Produttivo |
| I | Locanda |
| L | Altro |

EDIFICI SECONDARI

| | |
|---|---------|
| M | Stalla |
| N | Baita |
| O | Baracca |
| P | Altro |

MANUFATTI MINORI

| | |
|---|------------|
| Q | Edicola |
| R | Fontana |
| S | Recinzione |
| T | Altro |

CLASSIFICAZIONE FUNZIONALE

| | | | | | | | |
|---|--------------|---|----------------|---|-----------------|---|-------------|
| 1 | Residenziale | 3 | Turistica | 5 | Socio-culturali | 7 | Commerciale |
| 2 | Rurale | 4 | Amministrativa | 6 | Religiosa | 8 | Artigianale |

| | Primo impianto | Nuovo impianto |
|----------------|----------------|----------------|
| Prima del 1860 | 8 | |
| 1860 / 1939 | 6 | 6 |
| 1939 / 1970 | 4 | 4 |
| Dopo il 1970 | 0 | 0 |

| | |
|---------------------|---|
| Alta definizione | 8 |
| Media definizione | 6 |
| Bassa definizione | 4 |
| Nessuna definizione | 0 |

| | | | |
|-----------------------|---|---|---|
| Volumetrici originali | 2 | 1 | 0 |
| Costruttivo | 2 | 1 | 0 |
| Complementari | 2 | 1 | 0 |
| Decorativi | 2 | 1 | 0 |

PUNTEGGIO TOTALE 14

| | Edificio | Pertinenza |
|---------|----------|------------|
| Nulla | | |
| Medio | X | |
| Elevato | | |

| USO | Edificio | Pertinenza | GRADO | Edificio | Pertinenza |
|-------------|----------|------------|------------------|----------|------------|
| Proprio | | | Utilizzato | | |
| Compatibile | | | Sotto Utilizzato | X | |
| Improprio | X | | In abbandono | | |

CATEGORIA DI INTERVENTO

P.ed. 72/1



R3

P.ed. 72/2



R3




P.R.G. / P.G.T.I.S. 2002 **SCHEDA PER OGGETTO SINGOLO FUORI DAL NUCLEO**
ARNAGO **05** FUORI DAL NUCLEO **F-4/A**

IDENTIFICAZIONE DELL'OGGETTO

DOCUMENTAZIONE FOTOGRAFICA

ESTRATTO CATASTALE


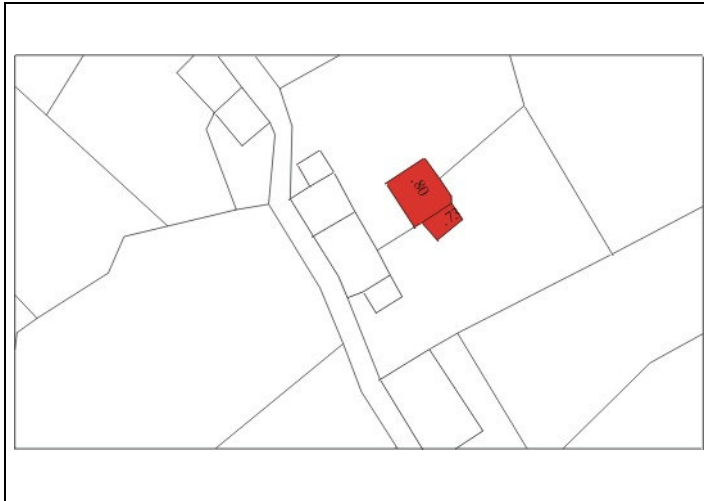
FRONTE



ESTRATTO CATASTALE

1:2000

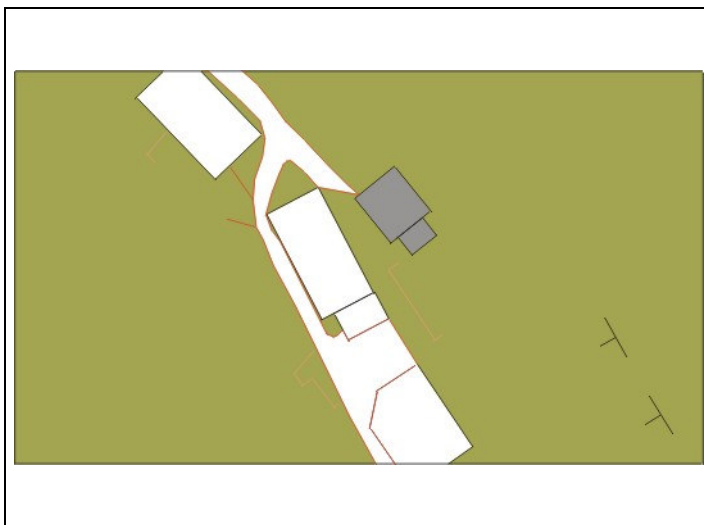
FRONTE



ESTRATTO TOPOGRAFICO

1:2000

PROPRIETA'



Nominativo
Pubblica Ecclesiastica Privata

NOTE

DATI CATASTALI

| | | |
|-------|------------------|------|
| C.C. | ARNAGO | F.n. |
| P.ed. | .80 - .73 | P.f. |



P.R.G. / P.G.T.I.S. 2002

SCHEDE PER OGGETTO SINGOLO FUORI DAL NUCLEO

ARNAGO

05

FUORI DAL
NUCLEO

F-4/B

NOTE DESCRITTIVE

1. TIPOLOGIA FUNZIONALE

2. EPOCA DI COSTRUZIONE

3. VALORE UBICAZIONALE

In particolare evidenza

Isolata In nucleo omogeneo In nucleo eterogeneo

4. TIPOLOGIA STORICO-ARCHITETTONICA

5. PERMANENZA CARATTERI FORMALI TRADIZIONALI

6. DEGRADO

7. GRADO DI UTILIZZO

ANALISI

CLASSIFICAZIONE TIPO-MORFOLOGICA

EDIFICI PRIMARI

| | |
|---|------------|
| A | Castello |
| B | Chiesa |
| C | Palazzo |
| D | Casone |
| E | Casa |
| F | Casale |
| G | Rustico |
| H | Produttivo |
| I | Locanda |
| L | Altro |

EDIFICI SECONDARI

| | |
|---|---------|
| M | Stalla |
| N | Baita |
| O | Baracca |
| P | Altro |

MANUFATTI MINORI

| | |
|---|------------|
| Q | Edicola |
| R | Fontana |
| S | Recinzione |
| T | Altro |

CLASSIFICAZIONE FUNZIONALE

| | | | | | | | |
|---|--------------|---|----------------|---|-----------------|---|-------------|
| 1 | Residenziale | 3 | Turistica | 5 | Socio-culturali | 7 | Commerciale |
| 2 | Rurale | 4 | Amministrativa | 6 | Religiosa | 8 | Artigianale |

| | Primo impianto | Nuovo impianto |
|----------------|----------------|----------------|
| Prima del 1860 | 8 | |
| 1860 / 1939 | 6 | 6 |
| 1939 / 1970 | 4 | 4 |
| Dopo il 1970 | 0 | 0 |

| | |
|---------------------|---|
| Alta definizione | 8 |
| Media definizione | 6 |
| Bassa definizione | 4 |
| Nessuna definizione | 0 |

| | | | |
|-----------------------|---|---|---|
| Volumetrici originali | 2 | 1 | 0 |
| Costruttivo | 2 | 1 | 0 |
| Complementari | 2 | 1 | 0 |
| Decorativi | 2 | 1 | 0 |

PUNTEGGIO TOTALE 16

| | Edificio | Pertinenza |
|---------|----------|------------|
| Nulla | | |
| Medio | X | |
| Elevato | | |

| USO | Edificio | Pertinenza | GRADO | Edificio | Pertinenza |
|-------------|----------|------------|------------------|----------|------------|
| Proprio | | | Utilizzato | | |
| Compatibile | | | Sotto Utilizzato | X | |
| Improprio | X | | In abbandono | | |

CATEGORIA DI INTERVENTO

P.ed. 73



R3

P.ed. 80



R3




P.R.G. / P.G.T.I.S. 2002 **SCHEDA PER OGGETTO SINGOLO FUORI DAL NUCLEO**
ARNAGO **05** **FUORI DAL NUCLEO** **F-5/A**

IDENTIFICAZIONE DELL'OGGETTO

DOCUMENTAZIONE FOTOGRAFICA

ESTRATTO CATASTALE

FRONTE



ESTRATTO CATASTALE

1:2000

FRONTE



ESTRATTO TOPOGRAFICO

1:2000

PROPRIETA'

Nominativo

Pubblica
 Ecclesiastica
 Privata

NOTE

DATI CATASTALI

C.C. **ARNAGO** F.n.

P.ed. **.71/1 /2** P.f.



P.R.G. / P.G.T.I.S. 2002

SCHEDE PER OGGETTO SINGOLO FUORI DAL NUCLEO

ARNAGO

05

FUORI DAL
NUCLEO

F-5/B

NOTE DESCRITTIVE

1. TIPOLOGIA FUNZIONALE

2. EPOCA DI COSTRUZIONE

3. VALORE UBICAZIONALE

In particolare evidenza

Isolata In nucleo omogeneo In nucleo eterogeneo

4. TIPOLOGIA STORICO-ARCHITETTONICA

5. PERMANENZA CARATTERI FORMALI TRADIZIONALI

6. DEGRADO

7. GRADO DI UTILIZZO

ANALISI

CLASSIFICAZIONE TIPO-MORFOLOGICA

EDIFICI PRIMARI

| | |
|---|------------|
| A | Castello |
| B | Chiesa |
| C | Palazzo |
| D | Casone |
| E | Casa |
| F | Casale |
| G | Rustico |
| H | Produttivo |
| I | Locanda |
| L | Altro |

EDIFICI SECONDARI

| | |
|---|------------|
| M | Stalla |
| N | Baita |
| O | Baracca |
| P | Altro |
| Q | Edicola |
| R | Fontana |
| S | Recinzione |
| T | Altro |

CLASSIFICAZIONE FUNZIONALE

| | | | | | | | |
|---|--------------|---|----------------|---|-----------------|---|-------------|
| 1 | Residenziale | 3 | Turistica | 5 | Socio-culturali | 7 | Commerciale |
| 2 | Rurale | 4 | Amministrativa | 6 | Religiosa | 8 | Artigianale |

| | Primo impianto | NUOVO impianto |
|----------------|----------------|----------------|
| Prima del 1860 | 8 | |
| 1860 / 1939 | 6 | 6 |
| 1939 / 1970 | 4 | 4 |
| Dopo il 1970 | 0 | 0 |

| | |
|---------------------|---|
| Alta definizione | 8 |
| Media definizione | 6 |
| Bassa definizione | 4 |
| Nessuna definizione | 0 |

| | | | |
|-----------------------|---|---|---|
| Volumetrici originali | 2 | 1 | 0 |
| Costruttivo | 2 | 1 | 0 |
| Complementari | 2 | 1 | 0 |
| Decorativi | 2 | 1 | 0 |

PUNTEGGIO TOTALE **14**

| | Edificio | Pertinenza |
|---------|----------|------------|
| Nulla | | |
| Medio | X | |
| Elevato | | |

| USO | Edificio | Pertinenza | GRADO | Edificio | Pertinenza |
|-------------|----------|------------|------------------|----------|------------|
| Proprio | | | Utilizzato | | |
| Compatibile | | | Sotto Utilizzato | X | |
| Improprio | X | | In abbandono | | |

CATEGORIA DI INTERVENTO

P.ed. **71/1 /2**



R3




P.R.G. / P.G.T.I.S. 2002 **SCHEDA PER OGGETTO SINGOLO FUORI DAL NUCLEO**
ARNAGO **05** **FUORI DAL NUCLEO** **F-6-1/A**

IDENTIFICAZIONE DELL'OGGETTO

DOCUMENTAZIONE FOTOGRAFICA

ESTRATTO CATASTALE

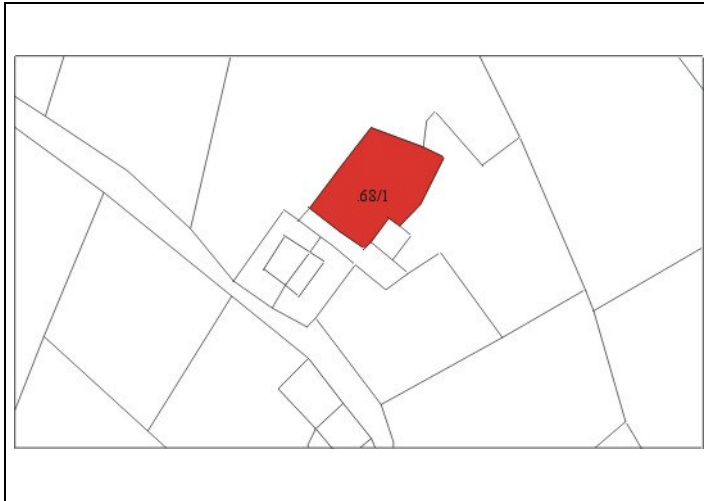
FRONTE



ESTRATTO CATASTALE

1:2000

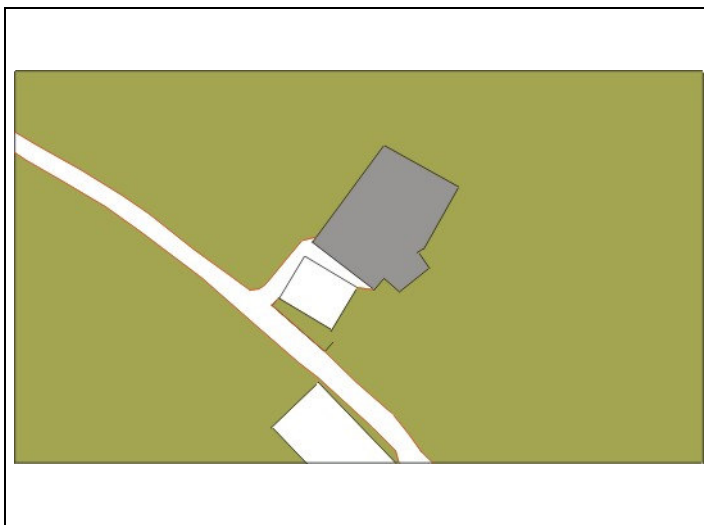
FRONTE



ESTRATTO TOPOGRAFICO

1:2000

PROPRIETA'



Nominativo

Pubblica
 Ecclesiastica
 Privata

NOTE

DATI CATASTALI

| | | |
|-------|---------------|------|
| C.C. | ARNAGO | F.n. |
| P.ed. | .68/1 | P.f. |



P.R.G. / P.G.T.I.S. 2002

SCHEDE PER OGGETTO SINGOLO FUORI DAL NUCLEO

ARNAGO

05

FUORI DAL
NUCLEO

F-6-1/B

NOTE DESCRITTIVE

1. TIPOLOGIA FUNZIONALE

2. EPOCA DI COSTRUZIONE

3. VALORE UBICAZIONALE

In particolare evidenza

Isolata In nucleo omogeneo In nucleo eterogeneo

4. TIPOLOGIA STORICO-ARCHITETTONICA

5. PERMANENZA CARATTERI FORMALI TRADIZIONALI

6. DEGRADO

7. GRADO DI UTILIZZO

ANALISI

CLASSIFICAZIONE TIPO-MORFOLOGICA

EDIFICI PRIMARI

| | | | |
|---|----------|---|------------|
| A | Castello | F | Casale |
| B | Chiesa | G | Rustico |
| C | Palazzo | H | Produttivo |
| D | Casone | I | Locanda |
| E | Casa | L | Altro |

EDIFICI SECONDARI

| | | | |
|---|--------|---|---------|
| M | Stalla | O | Baracca |
| N | Baita | P | Altro |

MANUFATTI MINORI

| | | | |
|---|---------|---|------------|
| Q | Edicola | S | Recinzione |
| R | Fontana | T | Altro |

CLASSIFICAZIONE FUNZIONALE

| | | | | | | | |
|---|--------------|---|----------------|---|-----------------|---|-------------|
| 1 | Residenziale | 3 | Turistica | 5 | Socio-culturali | 7 | Commerciale |
| 2 | Rurale | 4 | Amministrativa | 6 | Religiosa | 8 | Artigianale |

| | Primo impianto | Nuovo impianto |
|----------------|----------------|----------------|
| Prima del 1860 | 8 | |
| 1860 / 1939 | 6 | 6 |
| 1939 / 1970 | 4 | 4 |
| Dopo il 1970 | 0 | 0 |

| | |
|---------------------|---|
| Alta definizione | 8 |
| Media definizione | 6 |
| Bassa definizione | 4 |
| Nessuna definizione | 0 |

| | | | |
|-----------------------|---|---|---|
| Volumetrici originali | 2 | 1 | 0 |
| Costruttivo | 2 | 1 | 0 |
| Complementari | 2 | 1 | 0 |
| Decorativi | 2 | 1 | 0 |

PUNTEGGIO TOTALE **16**

| | Edificio | Pertinenza |
|---------|----------|------------|
| Nulla | | |
| Medio | X | |
| Elevato | | |

| USO | Edificio | Pertinenza | GRADO | Edificio | Pertinenza |
|-------------|----------|------------|------------------|----------|------------|
| Proprio | | | Utilizzato | | |
| Compatibile | | | Sotto Utilizzato | X | |
| Improprio | X | | In abbandono | | |

CATEGORIA DI INTERVENTO

P.ed. **68/1**

R3



P.R.G. / P.G.T.I.S. 2002

SCHEDE PER OGGETTO SINGOLO FUORI DAL NUCLEO

ARNAGO

05

**FUORI DAL
NUCLEO**


F-6-2/A

IDENTIFICAZIONE DELL'OGGETTO

DOCUMENTAZIONE FOTOGRAFICA

ESTRATTO CATASTALE


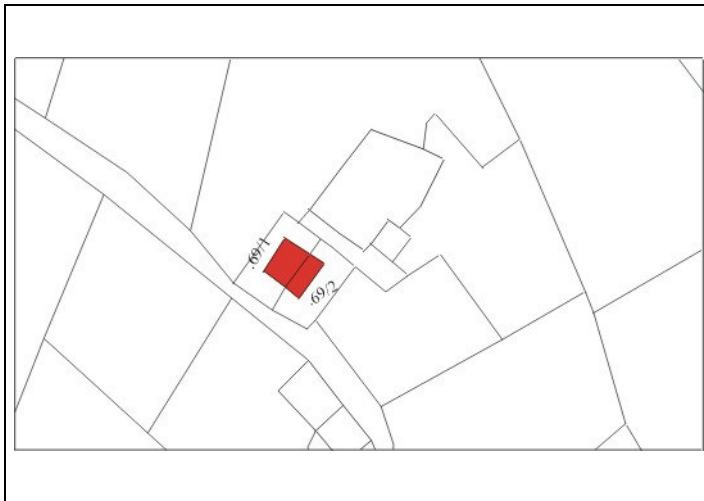
FRONTE



ESTRATTO CATASTALE

1:2000

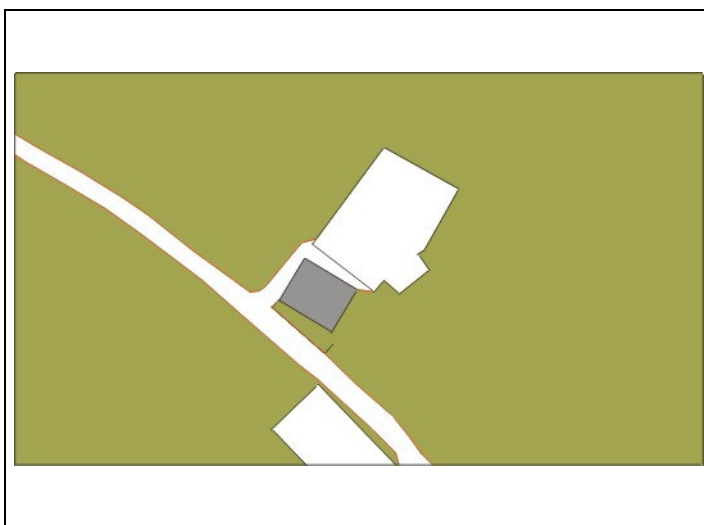
FRONTE



ESTRATTO TOPOGRAFICO

1:2000

PROPRIETA'



Nominativo
Pubblica Ecclesiastica Privata

NOTE

DATI CATASTALI

| | | |
|-------|-----------------|------|
| C.C. | ARNAGO | F.n. |
| P.ed. | .69/1 /2 | P.f. |



P.R.G. / P.G.T.I.S. 2002

SCHEDE PER OGGETTO SINGOLO FUORI DAL NUCLEO

ARNAGO

05

FUORI DAL
NUCLEO

F-6-2/B

NOTE DESCRITTIVE

1. TIPOLOGIA FUNZIONALE

2. EPOCA DI COSTRUZIONE

3. VALORE UBICAZIONALE

In particolare evidenza

Isolata In nucleo omogeneo In nucleo eterogeneo

4. TIPOLOGIA STORICO-ARCHITETTONICA

5. PERMANENZA CARATTERI FORMALI TRADIZIONALI

6. DEGRADO

7. GRADO DI UTILIZZO

ANALISI

CLASSIFICAZIONE TIPO-MORFOLOGICA

EDIFICI PRIMARI

| | |
|---|------------|
| A | Castello |
| B | Chiesa |
| C | Palazzo |
| D | Casone |
| E | Casa |
| F | Casale |
| G | Rustico |
| H | Produttivo |
| I | Locanda |
| L | Altro |

EDIFICI SECONDARI

| | |
|---|------------|
| M | Stalla |
| N | Baita |
| O | Baracca |
| P | Altro |
| Q | Edicola |
| R | Fontana |
| S | Recinzione |
| T | Altro |

CLASSIFICAZIONE FUNZIONALE

| | | | | | | | |
|---|--------------|---|----------------|---|-----------------|---|-------------|
| 1 | Residenziale | 3 | Turistica | 5 | Socio-culturali | 7 | Commerciale |
| 2 | Rurale | 4 | Amministrativa | 6 | Religiosa | 8 | Artigianale |

| | Primo impianto | Nuovo impianto |
|----------------|----------------|----------------|
| Prima del 1860 | 8 | |
| 1860 / 1939 | 6 | 6 |
| 1939 / 1970 | 4 | 4 |
| Dopo il 1970 | 0 | 0 |

| | |
|---------------------|---|
| Alta definizione | 8 |
| Media definizione | 6 |
| Bassa definizione | 4 |
| Nessuna definizione | 0 |

| | | | |
|-----------------------|---|---|---|
| Volumetrici originali | 2 | 1 | 0 |
| Costruttivo | 2 | 1 | 0 |
| Complementari | 2 | 1 | 0 |
| Decorativi | 2 | 1 | 0 |

PUNTEGGIO TOTALE 16

| | Edificio | Pertinenza |
|---------|----------|------------|
| Nulla | | |
| Medio | X | |
| Elevato | | |

| USO | Edificio | Pertinenza | GRADO | Edificio | Pertinenza |
|-------------|----------|------------|------------------|----------|------------|
| Proprio | | | Utilizzato | | |
| Compatibile | | | Sotto Utilizzato | X | |
| Improprio | X | | In abbandono | | |

CATEGORIA DI INTERVENTO

P.ed. 69/1 /2



R3




P.R.G. / P.G.T.I.S. 2002 **SCHEDA PER OGGETTO SINGOLO FUORI DAL NUCLEO**
ARNAGO **05** **FUORI DAL NUCLEO** **F-7/A**

IDENTIFICAZIONE DELL'OGGETTO

DOCUMENTAZIONE FOTOGRAFICA

ESTRATTO CATASTALE


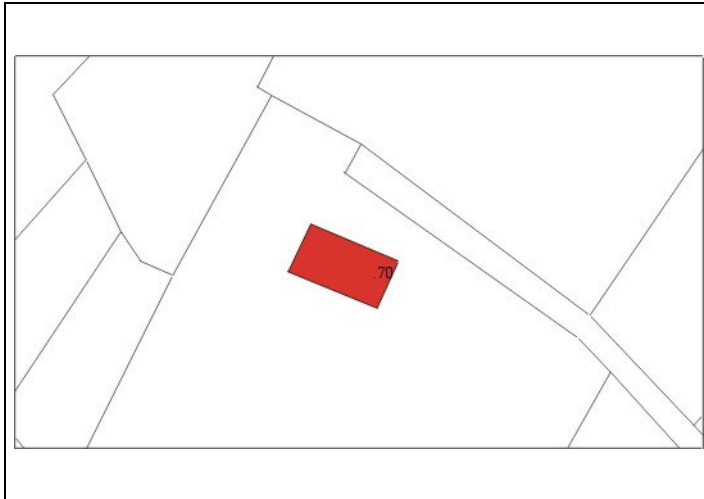
FRONTE



ESTRATTO CATASTALE

1:2000

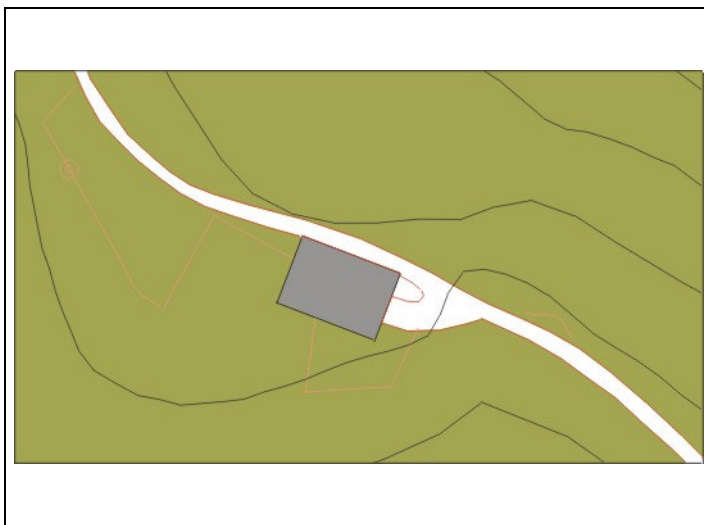
FRONTE



ESTRATTO TOPOGRAFICO

1:2000

PROPRIETA'



Nominativo
Pubblica Ecclesiastica Privata

NOTE

DATI CATASTALI

C.C. **ARNAGO** F.n.
P.ed. **.70** P.f.



P.R.G. / P.G.T.I.S. 2002

SCHEDE PER OGGETTO SINGOLO FUORI DAL NUCLEO

ARNAGO

05

FUORI DAL
NUCLEO

F-07/B

NOTE DESCRITTIVE

1. TIPOLOGIA FUNZIONALE

2. EPOCA DI COSTRUZIONE

3. VALORE UBICAZIONALE

In particolare evidenza

Isolata In nucleo omogeneo In nucleo eterogeneo

4. TIPOLOGIA STORICO-ARCHITETTONICA

5. PERMANENZA CARATTERI FORMALI TRADIZIONALI

6. DEGRADO

7. GRADO DI UTILIZZO

ANALISI

CLASSIFICAZIONE TIPO-MORFOLOGICA

EDIFICI PRIMARI

| | |
|---|------------|
| A | Castello |
| B | Chiesa |
| C | Palazzo |
| D | Casone |
| E | Casa |
| F | Casale |
| G | Rustico |
| H | Produttivo |
| I | Locanda |
| L | Altro |

EDIFICI SECONDARI

| | |
|---|------------|
| M | Stalla |
| N | Baita |
| O | Baracca |
| P | Altro |
| Q | Edicola |
| R | Fontana |
| S | Recinzione |
| T | Altro |

CLASSIFICAZIONE FUNZIONALE

| | | | | | | | |
|---|--------------|---|----------------|---|-----------------|---|-------------|
| 1 | Residenziale | 3 | Turistica | 5 | Socio-culturali | 7 | Commerciale |
| 2 | Rurale | 4 | Amministrativa | 6 | Religiosa | 8 | Artigianale |

| | Primo impianto | Nuovo impianto |
|----------------|----------------|----------------|
| Prima del 1860 | 8 | |
| 1860 / 1939 | 6 | 6 |
| 1939 / 1970 | 4 | 4 |
| Dopo il 1970 | 0 | 0 |

| | |
|---------------------|---|
| Alta definizione | 8 |
| Media definizione | 6 |
| Bassa definizione | 4 |
| Nessuna definizione | 0 |

| | | | |
|-----------------------|---|---|---|
| Volumetrici originali | 2 | 1 | 0 |
| Costruttivo | 2 | 1 | 0 |
| Complementari | 2 | 1 | 0 |
| Decorativi | 2 | 1 | 0 |

PUNTEGGIO TOTALE **16**

| | Edificio | Pertinenza |
|---------|----------|------------|
| Nulla | | |
| Medio | X | |
| Elevato | | |

| USO | Edificio | Pertinenza | GRADO | Edificio | Pertinenza |
|-------------|----------|------------|------------------|----------|------------|
| Proprio | | | Utilizzato | | |
| Compatibile | | | Sotto Utilizzato | X | |
| Improprio | X | | In abbandono | | |

CATEGORIA DI INTERVENTO

P.ed. **70**

R3




P.R.G. / P.G.T.I.S. 2002 **SCHEDA PER OGGETTO SINGOLO FUORI DAL NUCLEO**
ARNAGO **05** **FUORI DAL NUCLEO** **F-8/A**

IDENTIFICAZIONE DELL'OGGETTO

DOCUMENTAZIONE FOTOGRAFICA

ESTRATTO CATASTALE

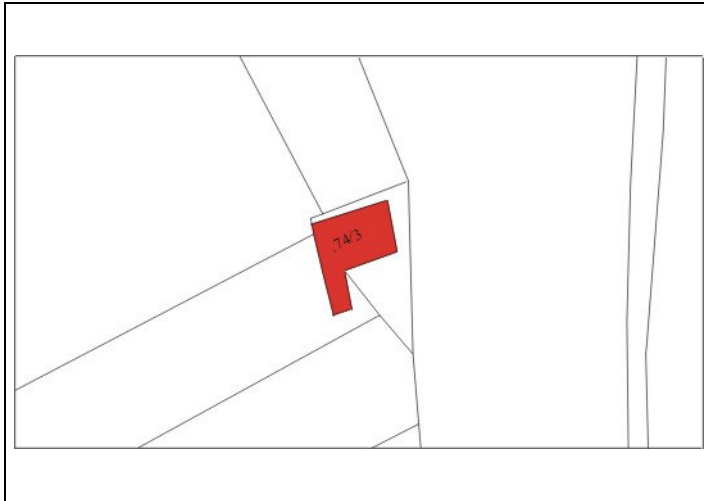
FRONTE



ESTRATTO CATASTALE

1:2000

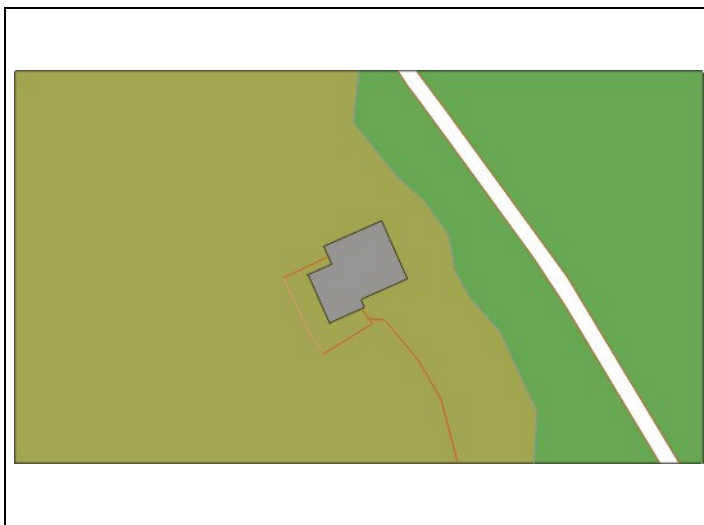
FRONTE



ESTRATTO TOPOGRAFICO

1:2000

PROPRIETA'



Nominativo

Pubblica
 Ecclesiastica
 Privata

NOTE

DATI CATASTALI

| | | |
|-------|---------------|------|
| C.C. | ARNAGO | F.n. |
| P.ed. | .74/3 | P.f. |



P.R.G. / P.G.T.I.S. 2002

SCHEDE PER OGGETTO SINGOLO FUORI DAL NUCLEO

ARNAGO

05

FUORI DAL
NUCLEO

F-8/B

NOTE DESCRITTIVE

1. TIPOLOGIA FUNZIONALE

2. EPOCA DI COSTRUZIONE

3. VALORE UBICAZIONALE

In particolare evidenza

Isolata In nucleo omogeneo In nucleo eterogeneo

4. TIPOLOGIA STORICO-ARCHITETTONICA

5. PERMANENZA CARATTERI FORMALI TRADIZIONALI

6. DEGRADO

7. GRADO DI UTILIZZO

ANALISI

CLASSIFICAZIONE TIPO-MORFOLOGICA

EDIFICI PRIMARI

| | |
|---|------------|
| A | Castello |
| B | Chiesa |
| C | Palazzo |
| D | Casone |
| E | Casa |
| F | Casale |
| G | Rustico |
| H | Produttivo |
| I | Locanda |
| L | Altro |

EDIFICI SECONDARI

| | |
|---|------------|
| M | Stalla |
| N | Baita |
| O | Baracca |
| P | Altro |
| Q | Edicola |
| R | Fontana |
| S | Recinzione |
| T | Altro |

CLASSIFICAZIONE FUNZIONALE

| | | | | | | | |
|---|--------------|---|----------------|---|-----------------|---|-------------|
| 1 | Residenziale | 3 | Turistica | 5 | Socio-culturali | 7 | Commerciale |
| 2 | Rurale | 4 | Amministrativa | 6 | Religiosa | 8 | Artigianale |

| | Primo impianto | NUOVO impianto |
|----------------|----------------|----------------|
| Prima del 1860 | 8 | |
| 1860 / 1939 | 6 | 6 |
| 1939 / 1970 | 4 | 4 |
| Dopo il 1970 | 0 | 0 |

| | |
|---------------------|---|
| Alta definizione | 8 |
| Media definizione | 6 |
| Bassa definizione | 4 |
| Nessuna definizione | 0 |

| | | | |
|-----------------------|---|---|---|
| Volumetrici originali | 2 | 1 | 0 |
| Costruttivo | 2 | 1 | 0 |
| Complementari | 2 | 1 | 0 |
| Decorativi | 2 | 1 | 0 |

PUNTEGGIO TOTALE **16**

| | Edificio | Pertinenza |
|---------|----------|------------|
| Nulla | | |
| Medio | X | |
| Elevato | | |

| USO | Edificio | Pertinenza | GRADO | Edificio | Pertinenza |
|-------------|----------|------------|------------------|----------|------------|
| Proprio | | | Utilizzato | | |
| Compatibile | | | Sotto Utilizzato | X | |
| Improprio | X | | In abbandono | | |

CATEGORIA DI INTERVENTO

P.ed. **74/3**



R3




P.R.G. / P.G.T.I.S. 2002 **SCHEDA PER OGGETTO SINGOLO FUORI DAL NUCLEO**
ARNAGO **05** **FUORI DAL NUCLEO** **F-9/A**

IDENTIFICAZIONE DELL'OGGETTO

DOCUMENTAZIONE FOTOGRAFICA

ESTRATTO CATASTALE


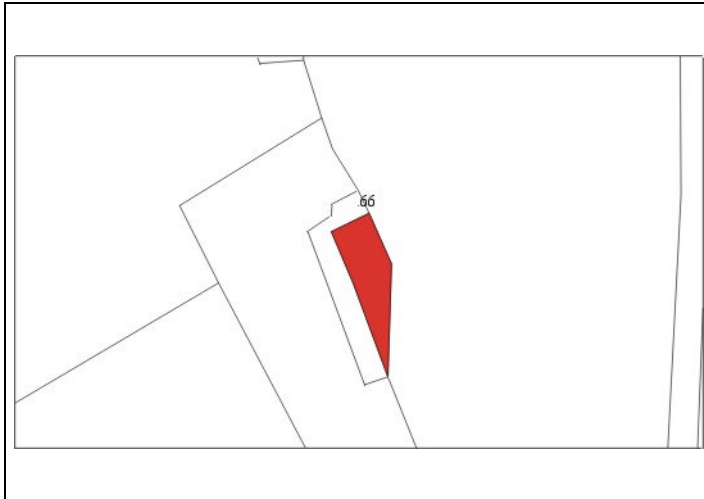
FRONTE



ESTRATTO CATASTALE

1:2000

FRONTE



ESTRATTO TOPOGRAFICO

1:2000

PROPRIETA'

Nominativo
 Pubblica Ecclesiastica Privata

NOTE

DATI CATASTALI

| | | |
|-------|---------------|------|
| C.C. | ARNAGO | F.n. |
| P.ed. | .66 | P.f. |





P.R.G. / P.G.T.I.S. 2002

SCHEDE PER OGGETTO SINGOLO FUORI DAL NUCLEO

ARNAGO

05

FUORI DAL
NUCLEO

F-9/B

NOTE DESCRITTIVE

1. TIPOLOGIA FUNZIONALE

2. EPOCA DI COSTRUZIONE

3. VALORE UBICAZIONALE

In particolare evidenza

Isolata In nucleo omogeneo In nucleo eterogeneo

4. TIPOLOGIA STORICO-ARCHITETTONICA

5. PERMANENZA CARATTERI FORMALI TRADIZIONALI

6. DEGRADO

7. GRADO DI UTILIZZO

ANALISI

CLASSIFICAZIONE TIPO-MORFOLOGICA

EDIFICI PRIMARI

| | |
|---|----------|
| A | Castello |
| B | Chiesa |
| C | Palazzo |
| D | Casone |
| E | Casa |

| | |
|---|------------|
| F | Casale |
| G | Rustico |
| H | Produttivo |
| I | Locanda |
| L | Altro |

EDIFICI SECONDARI

| | |
|---|---------|
| M | Stalla |
| N | Baita |
| Q | Edicola |
| R | Fontana |

| | |
|---|------------|
| O | Baracca |
| P | Altro |
| S | Recinzione |
| T | Altro |

CLASSIFICAZIONE FUNZIONALE

| | |
|---|--------------|
| 1 | Residenziale |
| 2 | Rurale |

| | |
|---|----------------|
| 3 | Turistica |
| 4 | Amministrativa |

| | |
|---|-----------------|
| 5 | Socio-culturali |
| 6 | Religiosa |

| | |
|---|-------------|
| 7 | Commerciale |
| 8 | Artigianale |

| | Primo impianto | Nuovo impianto |
|----------------|----------------|----------------|
| Prima del 1860 | 8 | |
| 1860 / 1939 | 6 | 6 |
| 1939 / 1970 | 4 | 4 |
| Dopo il 1970 | 0 | 0 |

| | |
|---------------------|---|
| Alta definizione | 8 |
| Media definizione | 6 |
| Bassa definizione | 4 |
| Nessuna definizione | 0 |

| | | | |
|-----------------------|---|---|---|
| Volumetrici originali | 2 | 1 | 0 |
| Costruttivo | 2 | 1 | 0 |
| Complementari | 2 | 1 | 0 |
| Decorativi | 2 | 1 | 0 |

PUNTEGGIO TOTALE **18**

| | Edificio | Pertinenza |
|---------|----------|------------|
| Nulla | | |
| Medio | X | |
| Elevato | | |

| USO | Edificio | Pertinenza | GRADO | Edificio | Pertinenza |
|-------------|----------|------------|------------------|----------|------------|
| Proprio | | | Utilizzato | | |
| Compatibile | | | Sotto Utilizzato | X | |
| Improprio | X | | In abbandono | | |

CATEGORIA DI INTERVENTO

P.ed. **66**

R3




P.R.G. / P.G.T.I.S. 2002 **SCHEDA PER OGGETTO SINGOLO FUORI DAL NUCLEO**
ARNAGO **05** **FUORI DAL NUCLEO** **F-10/A**

IDENTIFICAZIONE DELL'OGGETTO

DOCUMENTAZIONE FOTOGRAFICA

ESTRATTO CATASTALE


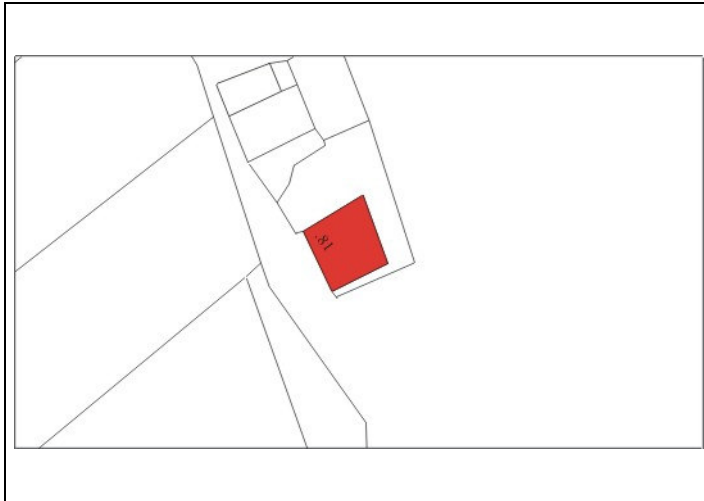
FRONTE



ESTRATTO CATASTALE

1:2000

FRONTE



ESTRATTO TOPOGRAFICO

1:2000

PROPRIETA'



Nominativo
Pubblica Ecclesiastica Privata

NOTE

DATI CATASTALI

C.C. **ARNAGO** F.n.
P.ed. **.81** P.f.



P.R.G. / P.G.T.I.S. 2002

SCHEDE PER OGGETTO SINGOLO FUORI DAL NUCLEO

ARNAGO

05

FUORI DAL
NUCLEO

F-10/B

NOTE DESCRITTIVE

1. TIPOLOGIA FUNZIONALE

2. EPOCA DI COSTRUZIONE

3. VALORE UBICAZIONALE

In particolare evidenza

Isolata In nucleo omogeneo In nucleo eterogeneo

4. TIPOLOGIA STORICO-ARCHITETTONICA

5. PERMANENZA CARATTERI FORMALI TRADIZIONALI

6. DEGRADO

7. GRADO DI UTILIZZO

ANALISI

CLASSIFICAZIONE TIPO-MORFOLOGICA

EDIFICI PRIMARI

| | |
|---|------------|
| A | Castello |
| B | Chiesa |
| C | Palazzo |
| D | Casone |
| E | Casa |
| F | Casale |
| G | Rustico |
| H | Produttivo |
| I | Locanda |
| L | Altro |

EDIFICI SECONDARI

| | |
|---|------------|
| M | Stalla |
| N | Baita |
| O | Baracca |
| P | Altro |
| Q | Edicola |
| R | Fontana |
| S | Recinzione |
| T | Altro |

CLASSIFICAZIONE FUNZIONALE

| | | | | | | | |
|---|--------------|---|----------------|---|-----------------|---|-------------|
| 1 | Residenziale | 3 | Turistica | 5 | Socio-culturali | 7 | Commerciale |
| 2 | Rurale | 4 | Amministrativa | 6 | Religiosa | 8 | Artigianale |

| | Primo impianto | Nuovo impianto |
|----------------|----------------|----------------|
| Prima del 1860 | 8 | |
| 1860 / 1939 | 6 | 6 |
| 1939 / 1970 | 4 | 4 |
| Dopo il 1970 | 0 | 0 |

| | |
|---------------------|---|
| Alta definizione | 8 |
| Media definizione | 6 |
| Bassa definizione | 4 |
| Nessuna definizione | 0 |

| | | | |
|-----------------------|---|---|---|
| Volumetrici originali | 2 | 1 | 0 |
| Costruttivo | 2 | 1 | 0 |
| Complementari | 2 | 1 | 0 |
| Decorativi | 2 | 1 | 0 |

PUNTEGGIO TOTALE 16

| | Edificio | Pertinenza |
|---------|----------|------------|
| Nulla | | |
| Medio | X | |
| Elevato | | |

| USO | Edificio | Pertinenza | GRADO | Edificio | Pertinenza |
|-------------|----------|------------|------------------|----------|------------|
| Proprio | | | Utilizzato | | |
| Compatibile | | | Sotto Utilizzato | X | |
| Improprio | X | | In abbandono | | |

CATEGORIA DI INTERVENTO

P.ed. **81**

R3




P.R.G. / P.G.T.I.S. 2002 **SCHEDA PER OGGETTO SINGOLO FUORI DAL NUCLEO**
ARNAGO **05** **FUORI DAL NUCLEO** **F-11/A**

IDENTIFICAZIONE DELL'OGGETTO

DOCUMENTAZIONE FOTOGRAFICA

ESTRATTO CATASTALE


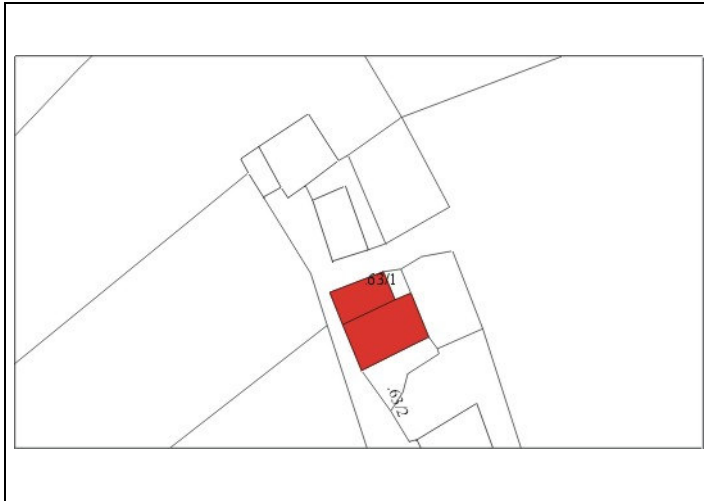
FRONTE



ESTRATTO CATASTALE

1:2000

FRONTE



ESTRATTO TOPOGRAFICO

1:2000

PROPRIETA'

Nominativo

Pubblica
 Ecclesiastica
 Privata

NOTE

DATI CATASTALI

C.C. **ARNAGO** F.n.

P.ed. **.63/1 /2** P.f.



P.R.G. / P.G.T.I.S. 2002

SCHEDE PER OGGETTO SINGOLO FUORI DAL NUCLEO

ARNAGO

05

FUORI DAL
NUCLEO

F-11/B

NOTE DESCRITTIVE

1. TIPOLOGIA FUNZIONALE

2. EPOCA DI COSTRUZIONE

3. VALORE UBICAZIONALE

In particolare evidenza

Isolata In nucleo omogeneo In nucleo eterogeneo

4. TIPOLOGIA STORICO-ARCHITETTONICA

5. PERMANENZA CARATTERI FORMALI TRADIZIONALI

6. DEGRADO

7. GRADO DI UTILIZZO

ANALISI

CLASSIFICAZIONE TIPO-MORFOLOGICA

EDIFICI PRIMARI

| | | | |
|---|----------|----------|------------|
| A | Castello | F | Casale |
| B | Chiesa | G | Rustico |
| C | Palazzo | H | Produttivo |
| D | Casone | I | Locanda |
| E | Casa | L | Altro |

EDIFICI SECONDARI

| | | | |
|------------------|---------|---|------------|
| M | Stalla | O | Baracca |
| N | Baita | P | Altro |
| MANUFATTI MINORI | | | |
| Q | Edicola | S | Recinzione |
| R | Fontana | T | Altro |

CLASSIFICAZIONE FUNZIONALE

| | | | | | | | |
|----------|--------------|---|----------------|---|-----------------|---|-------------|
| 1 | Residenziale | 3 | Turistica | 5 | Socio-culturali | 7 | Commerciale |
| 2 | Rurale | 4 | Amministrativa | 6 | Religiosa | 8 | Artigianale |

| | Primo impianto | Nuovo impianto |
|----------------|----------------|----------------|
| Prima del 1860 | 8 | |
| 1860 / 1939 | 6 | 6 |
| 1939 / 1970 | 4 | 4 |
| Dopo il 1970 | 0 | 0 |

| | |
|---------------------|----------|
| Alta definizione | 8 |
| Media definizione | 6 |
| Bassa definizione | 4 |
| Nessuna definizione | 0 |

| | | | |
|-----------------------|----------|---|---|
| Volumetrici originali | 2 | 1 | 0 |
| Costruttivo | 2 | 1 | 0 |
| Complementari | 2 | 1 | 0 |
| Decorativi | 2 | 1 | 0 |

PUNTEGGIO TOTALE **16**

| | Edificio | Pertinenza |
|---------|----------|------------|
| Nulla | | |
| Medio | X | |
| Elevato | | |

| USO | Edificio | Pertinenza | GRADO | Edificio | Pertinenza |
|-------------|----------|------------|------------------|----------|------------|
| Proprio | | | Utilizzato | | |
| Compatibile | | | Sotto Utilizzato | X | |
| Improprio | X | | In abbandono | | |

| | | | | | | |
|-------------------------|------------|--|-----------|------------|--|-----------|
| CATEGORIA DI INTERVENTO | P.ed. 63/1 | | R3 | P.ed. 63/2 | | R3 |
|-------------------------|------------|--|-----------|------------|--|-----------|


P.R.G. / P.G.T.I.S. 2002 **SCHEDA PER OGGETTO SINGOLO FUORI DAL NUCLEO**
ARNAGO **05** **FUORI DAL NUCLEO** **F-12/A**

IDENTIFICAZIONE DELL'OGGETTO

DOCUMENTAZIONE FOTOGRAFICA

ESTRATTO CATASTALE


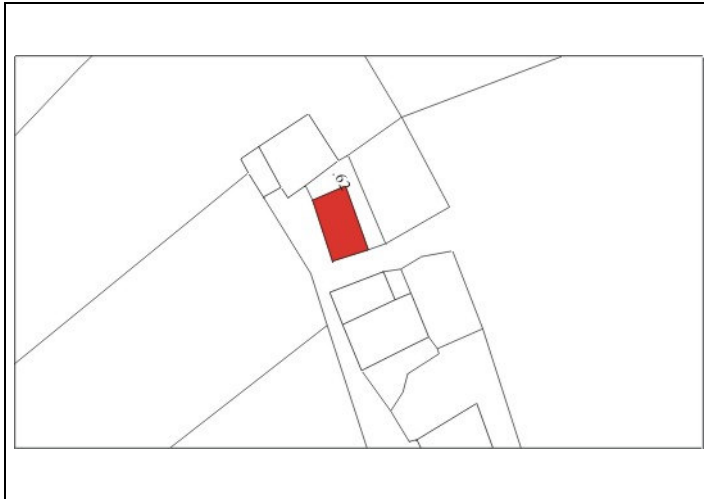
FRONTE



ESTRATTO CATASTALE

1:2000

FRONTE



ESTRATTO TOPOGRAFICO

1:2000

PROPRIETA'



Nominativo
 Pubblica Ecclesiastica Privata

NOTE

DATI CATASTALI

C.C. **ARNAGO** F.n.
 P.ed. **.62** P.f.



P.R.G. / P.G.T.I.S. 2002

SCHEDE PER OGGETTO SINGOLO FUORI DAL NUCLEO

ARNAGO

05

FUORI DAL
NUCLEO

F-12/B

NOTE DESCRITTIVE

1. TIPOLOGIA FUNZIONALE

2. EPOCA DI COSTRUZIONE

3. VALORE UBICAZIONALE

In particolare evidenza

Isolata In nucleo omogeneo In nucleo eterogeneo

4. TIPOLOGIA STORICO-ARCHITETTONICA

5. PERMANENZA CARATTERI FORMALI TRADIZIONALI

6. DEGRADO

7. GRADO DI UTILIZZO

ANALISI

CLASSIFICAZIONE TIPO-MORFOLOGICA

EDIFICI PRIMARI

| | |
|----------|------------|
| A | Castello |
| B | Chiesa |
| C | Palazzo |
| D | Casone |
| E | Casa |
| F | Casale |
| G | Rustico |
| H | Produttivo |
| I | Locanda |
| L | Altro |

EDIFICI SECONDARI

| | |
|---|------------|
| M | Stalla |
| N | Baita |
| O | Baracca |
| P | Altro |
| Q | Edicola |
| R | Fontana |
| S | Recinzione |
| T | Altro |

CLASSIFICAZIONE FUNZIONALE

| | | | | | | | |
|----------|--------------|---|----------------|---|-----------------|---|-------------|
| 1 | Residenziale | 3 | Turistica | 5 | Socio-culturali | 7 | Commerciale |
| 2 | Rurale | 4 | Amministrativa | 6 | Religiosa | 8 | Artigianale |

| | Primo impianto | Nuovo impianto |
|----------------|----------------|----------------|
| Prima del 1860 | 8 | |
| 1860 / 1939 | 6 | 6 |
| 1939 / 1970 | 4 | 4 |
| Dopo il 1970 | 0 | 0 |

| | |
|---------------------|----------|
| Alta definizione | 8 |
| Media definizione | 6 |
| Bassa definizione | 4 |
| Nessuna definizione | 0 |

| | | | |
|-----------------------|----------|---|---|
| Volumetrici originali | 2 | 1 | 0 |
| Costruttivo | 2 | 1 | 0 |
| Complementari | 2 | 1 | 0 |
| Decorativi | 2 | 1 | 0 |

PUNTEGGIO TOTALE 16

| | Edificio | Pertinenza |
|---------|----------|------------|
| Nulla | | |
| Medio | X | |
| Elevato | | |

| USO | Edificio | Pertinenza | GRADO | Edificio | Pertinenza |
|-------------|----------|------------|------------------|----------|------------|
| Proprio | | | Utilizzato | | |
| Compatibile | | | Sotto Utilizzato | X | |
| Improprio | X | | In abbandono | | |

CATEGORIA DI INTERVENTO

P.ed. **62**

R3




P.R.G. / P.G.T.I.S. 2002 **SCHEDA PER OGGETTO SINGOLO FUORI DAL NUCLEO**
ARNAGO **05** **FUORI DAL NUCLEO** **F-13/A**

IDENTIFICAZIONE DELL'OGGETTO

DOCUMENTAZIONE FOTOGRAFICA

ESTRATTO CATASTALE


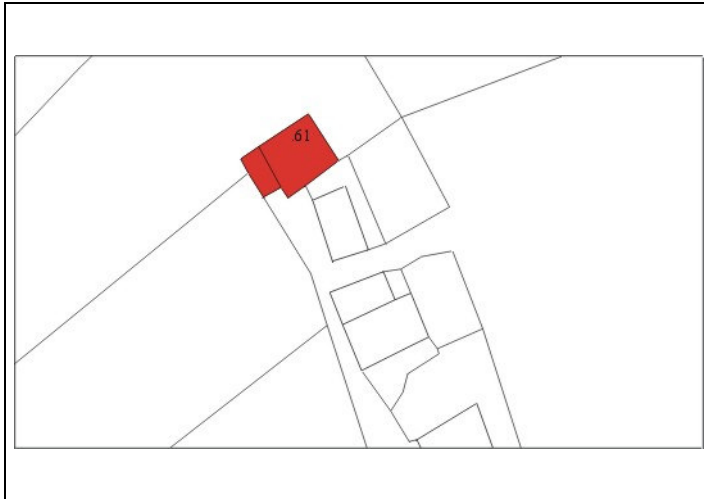
FRONTE



ESTRATTO CATASTALE

1:2000

FRONTE



ESTRATTO TOPOGRAFICO

1:2000

PROPRIETA'

Nominativo
 Pubblica Ecclesiastica Privata

NOTE

DATI CATASTALI

| | | |
|-------|---------------|------|
| C.C. | ARNAGO | F.n. |
| P.ed. | .61 | P.f. |





P.R.G. / P.G.T.I.S. 2002

SCHEDE PER OGGETTO SINGOLO FUORI DAL NUCLEO

ARNAGO

05

FUORI DAL
NUCLEO

F-13/B

NOTE DESCRITTIVE

1. TIPOLOGIA FUNZIONALE

2. EPOCA DI COSTRUZIONE

3. VALORE UBICAZIONALE

In particolare evidenza

Isolata In nucleo omogeneo In nucleo eterogeneo

4. TIPOLOGIA STORICO-ARCHITETTONICA

5. PERMANENZA CARATTERI FORMALI TRADIZIONALI

6. DEGRADO

7. GRADO DI UTILIZZO

ANALISI

CLASSIFICAZIONE TIPO-MORFOLOGICA

EDIFICI PRIMARI

| | |
|---|------------|
| A | Castello |
| B | Chiesa |
| C | Palazzo |
| D | Casone |
| E | Casa |
| F | Casale |
| G | Rustico |
| H | Produttivo |
| I | Locanda |
| L | Altro |

EDIFICI SECONDARI

| | |
|---|------------|
| M | Stalla |
| N | Baita |
| O | Baracca |
| P | Altro |
| Q | Edicola |
| R | Fontana |
| S | Recinzione |
| T | Altro |

CLASSIFICAZIONE FUNZIONALE

| | | | | | | | |
|---|--------------|---|----------------|---|-----------------|---|-------------|
| 1 | Residenziale | 3 | Turistica | 5 | Socio-culturali | 7 | Commerciale |
| 2 | Rurale | 4 | Amministrativa | 6 | Religiosa | 8 | Artigianale |

| | Primo impianto | Nuovo impianto |
|----------------|----------------|----------------|
| Prima del 1860 | 8 | |
| 1860 / 1939 | 6 | 6 |
| 1939 / 1970 | 4 | 4 |
| Dopo il 1970 | 0 | 0 |

| | |
|---------------------|---|
| Alta definizione | 8 |
| Media definizione | 6 |
| Bassa definizione | 4 |
| Nessuna definizione | 0 |

| | | | |
|-----------------------|---|---|---|
| Volumetrici originali | 2 | 1 | 0 |
| Costruttivo | 2 | 1 | 0 |
| Complementari | 2 | 1 | 0 |
| Decorativi | 2 | 1 | 0 |

PUNTEGGIO TOTALE **16**

| | Edificio | Pertinenza |
|---------|----------|------------|
| Nulla | | |
| Medio | X | |
| Elevato | | |

| USO | Edificio | Pertinenza | GRADO | Edificio | Pertinenza |
|-------------|----------|------------|------------------|----------|------------|
| Proprio | | | Utilizzato | | |
| Compatibile | | | Sotto Utilizzato | X | |
| Improprio | X | | In abbandono | | |

CATEGORIA DI INTERVENTO

P.ed. **61**

R3




P.R.G. / P.G.T.I.S. 2002 **SCHEDA PER OGGETTO SINGOLO FUORI DAL NUCLEO**
ARNAGO **05** **FUORI DAL NUCLEO** **F-14/A**

IDENTIFICAZIONE DELL'OGGETTO

DOCUMENTAZIONE FOTOGRAFICA

ESTRATTO CATASTALE

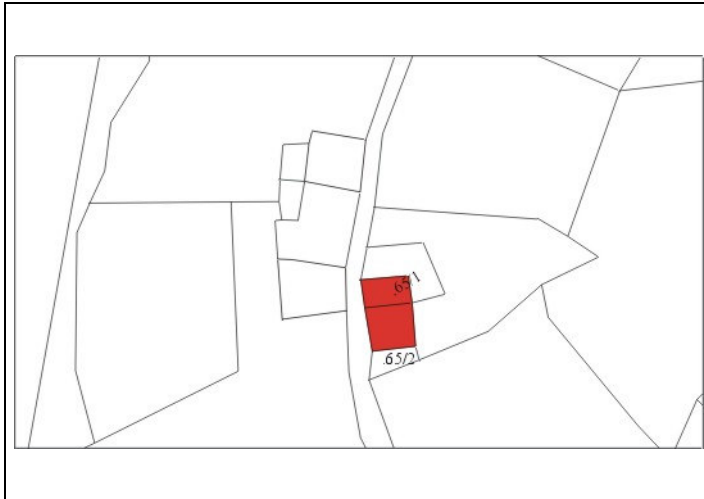
FRONTE



ESTRATTO CATASTALE

1:2000

FRONTE



ESTRATTO TOPOGRAFICO

1:2000

PROPRIETA'

Nominativo

Pubblica
 Ecclesiastica
 Privata

NOTE

DATI CATASTALI

C.C. **ARNAGO** F.n.

P.ed. **.65/1 /2** P.f.



P.R.G. / P.G.T.I.S. 2002

SCHEDE PER OGGETTO SINGOLO FUORI DAL NUCLEO

ARNAGO

05

FUORI DAL
NUCLEO

F-14/B

NOTE DESCRITTIVE

1. TIPOLOGIA FUNZIONALE

2. EPOCA DI COSTRUZIONE

3. VALORE UBICAZIONALE

In particolare evidenza

Isolata In nucleo omogeneo In nucleo eterogeneo

4. TIPOLOGIA STORICO-ARCHITETTONICA

5. PERMANENZA CARATTERI FORMALI TRADIZIONALI

6. DEGRADO

7. GRADO DI UTILIZZO

ANALISI

CLASSIFICAZIONE TIPO-MORFOLOGICA

EDIFICI PRIMARI

| | | | |
|---|----------|----------|------------|
| A | Castello | F | Casale |
| B | Chiesa | G | Rustico |
| C | Palazzo | H | Produttivo |
| D | Casone | I | Locanda |
| E | Casa | L | Altro |

EDIFICI SECONDARI

| | | | |
|------------------|---------|---|------------|
| M | Stalla | O | Baracca |
| N | Baita | P | Altro |
| MANUFATTI MINORI | | | |
| Q | Edicola | S | Recinzione |
| R | Fontana | T | Altro |

CLASSIFICAZIONE FUNZIONALE

| | | | | | | | |
|----------|--------------|---|----------------|---|-----------------|---|-------------|
| 1 | Residenziale | 3 | Turistica | 5 | Socio-culturali | 7 | Commerciale |
| 2 | Rurale | 4 | Amministrativa | 6 | Religiosa | 8 | Artigianale |

| | Primo impianto | Nuovo impianto |
|----------------|----------------|----------------|
| Prima del 1860 | 8 | |
| 1860 / 1939 | 6 | 6 |
| 1939 / 1970 | 4 | 4 |
| Dopo il 1970 | 0 | 0 |

| | |
|---------------------|----------|
| Alta definizione | 8 |
| Media definizione | 6 |
| Bassa definizione | 4 |
| Nessuna definizione | 0 |

| | | | |
|-----------------------|----------|---|---|
| Volumetrici originali | 2 | 1 | 0 |
| Costruttivo | 2 | 1 | 0 |
| Complementari | 2 | 1 | 0 |
| Decorativi | 2 | 1 | 0 |

PUNTEGGIO TOTALE 16

| | Edificio | Pertinenza |
|---------|----------|------------|
| Nulla | | |
| Medio | X | |
| Elevato | | |

| USO | Edificio | Pertinenza | GRADO | Edificio | Pertinenza |
|-------------|----------|------------|------------------|----------|------------|
| Proprio | | | Utilizzato | | |
| Compatibile | | | Sotto Utilizzato | X | |
| Improprio | X | | In abbandono | | |

| | | | | | | |
|-------------------------|------------|--|-----------|------------|--|-----------|
| CATEGORIA DI INTERVENTO | P.ed. 65/1 | | R3 | P.ed. 65/2 | | R3 |
|-------------------------|------------|--|-----------|------------|--|-----------|



P.R.G. / P.G.T.I.S. 2002 **SCHEDA PER OGGETTO SINGOLO FUORI DAL NUCLEO**
ARNAGO **05** **FUORI DAL NUCLEO** **F-15/A**

IDENTIFICAZIONE DELL'OGGETTO

DOCUMENTAZIONE FOTOGRAFICA

ESTRATTO CATASTALE

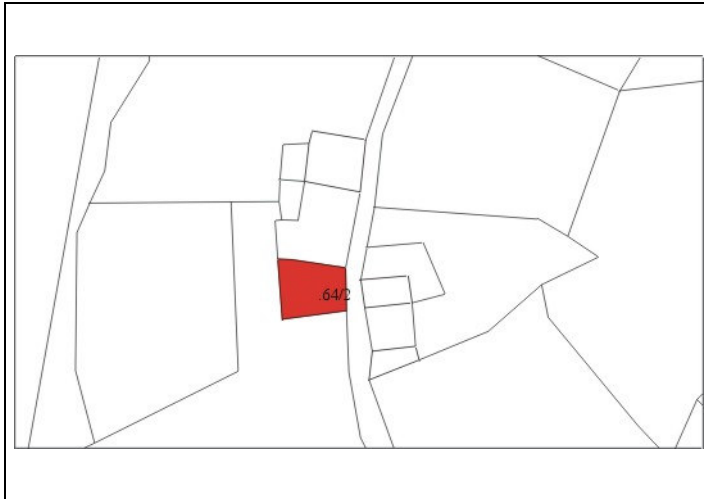
FRONTE



ESTRATTO CATASTALE

1:2000

FRONTE



ESTRATTO TOPOGRAFICO

1:2000

PROPRIETA'

Nominativo

Pubblica
 Ecclesiastica
 Privata

NOTE

DATI CATASTALI

C.C. **ARNAGO** F.n.

P.ed. **.64/2** P.f.



P.R.G. / P.G.T.I.S. 2002

SCHEDE PER OGGETTO SINGOLO FUORI DAL NUCLEO

ARNAGO

05

FUORI DAL
NUCLEO

F-15/B

NOTE DESCRITTIVE

1. TIPOLOGIA FUNZIONALE

2. EPOCA DI COSTRUZIONE

3. VALORE UBICAZIONALE

In particolare evidenza

Isolata In nucleo omogeneo In nucleo eterogeneo

4. TIPOLOGIA STORICO-ARCHITETTONICA

5. PERMANENZA CARATTERI FORMALI TRADIZIONALI

6. DEGRADO

7. GRADO DI UTILIZZO

ANALISI

CLASSIFICAZIONE TIPO-MORFOLOGICA

EDIFICI PRIMARI

| | |
|---|------------|
| A | Castello |
| B | Chiesa |
| C | Palazzo |
| D | Casone |
| E | Casa |
| F | Casale |
| G | Rustico |
| H | Produttivo |
| I | Locanda |
| L | Altro |

EDIFICI SECONDARI

| | |
|---|------------|
| M | Stalla |
| N | Baita |
| O | Baracca |
| P | Altro |
| Q | Edicola |
| R | Fontana |
| S | Recinzione |
| T | Altro |

CLASSIFICAZIONE FUNZIONALE

| | | | | | | | |
|---|--------------|---|----------------|---|-----------------|---|-------------|
| 1 | Residenziale | 3 | Turistica | 5 | Socio-culturali | 7 | Commerciale |
| 2 | Rurale | 4 | Amministrativa | 6 | Religiosa | 8 | Artigianale |

| | Primo impianto | Nuovo impianto |
|----------------|----------------|----------------|
| Prima del 1860 | 8 | |
| 1860 / 1939 | 6 | 6 |
| 1939 / 1970 | 4 | 4 |
| Dopo il 1970 | 0 | 0 |

| | |
|---------------------|---|
| Alta definizione | 8 |
| Media definizione | 6 |
| Bassa definizione | 4 |
| Nessuna definizione | 0 |

| | | | |
|-----------------------|---|---|---|
| Volumetrici originali | 2 | 1 | 0 |
| Costruttivo | 2 | 1 | 0 |
| Complementari | 2 | 1 | 0 |
| Decorativi | 2 | 1 | 0 |

PUNTEGGIO TOTALE 16

| | Edificio | Pertinenza |
|---------|----------|------------|
| Nulla | | |
| Medio | X | |
| Elevato | | |

| USO | Edificio | Pertinenza | GRADO | Edificio | Pertinenza |
|-------------|----------|------------|------------------|----------|------------|
| Proprio | | | Utilizzato | | |
| Compatibile | | | Sotto Utilizzato | X | |
| Improprio | X | | In abbandono | | |

CATEGORIA DI INTERVENTO

P.ed. 64/2



R3




P.R.G. / P.G.T.I.S. 2002 **SCHEDA PER OGGETTO SINGOLO FUORI DAL NUCLEO**
ARNAGO **05** **FUORI DAL NUCLEO** **F-16/A**

IDENTIFICAZIONE DELL'OGGETTO

DOCUMENTAZIONE FOTOGRAFICA

ESTRATTO CATASTALE


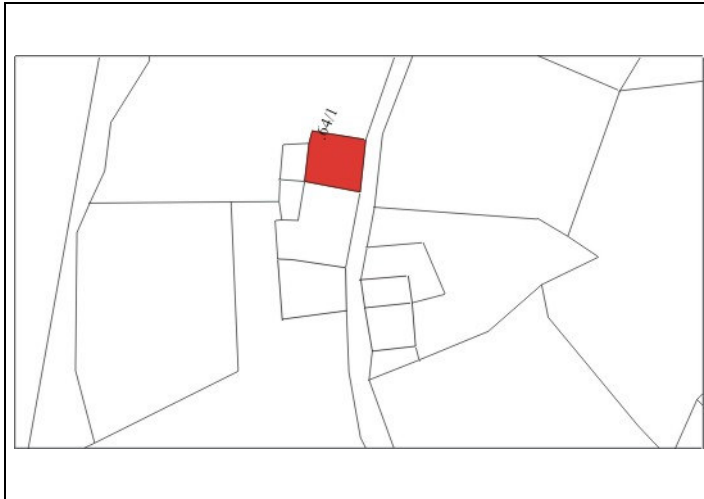
FRONTE



ESTRATTO CATASTALE

1:2000

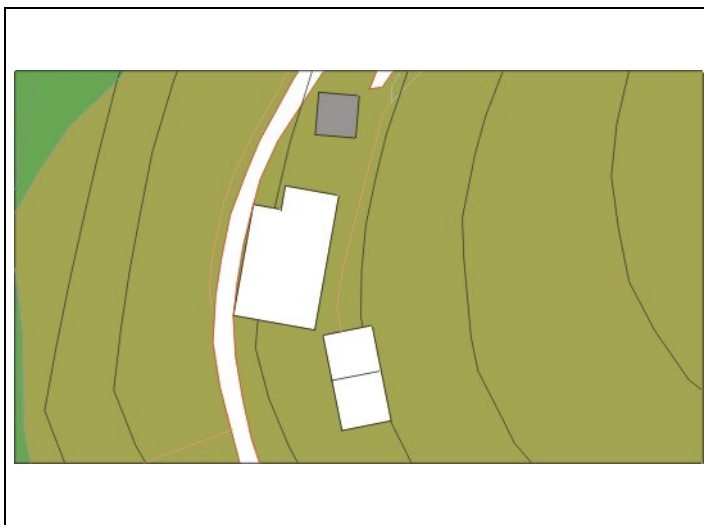
FRONTE



ESTRATTO TOPOGRAFICO

1:2000

PROPRIETA'



Nominativo
Pubblica Ecclesiastica Privata

NOTE

DATI CATASTALI

C.C. **ARNAGO** F.n.
P.ed. **.64/1** P.f.



P.R.G. / P.G.T.I.S. 2002

SCHEDE PER OGGETTO SINGOLO FUORI DAL NUCLEO

ARNAGO

05

FUORI DAL
NUCLEO

F-16/B

NOTE DESCRITTIVE

1. TIPOLOGIA FUNZIONALE

2. EPOCA DI COSTRUZIONE

3. VALORE UBICAZIONALE

In particolare evidenza

Isolata In nucleo omogeneo In nucleo eterogeneo

4. TIPOLOGIA STORICO-ARCHITETTONICA

5. PERMANENZA CARATTERI FORMALI TRADIZIONALI

6. DEGRADO

7. GRADO DI UTILIZZO

ANALISI

CLASSIFICAZIONE TIPO-MORFOLOGICA

EDIFICI PRIMARI

| | |
|---|----------|
| A | Castello |
| B | Chiesa |
| C | Palazzo |
| D | Casone |
| E | Casa |

| | |
|---|------------|
| F | Casale |
| G | Rustico |
| H | Produttivo |
| I | Locanda |
| L | Altro |

EDIFICI SECONDARI

| | |
|---|---------|
| M | Stalla |
| N | Baita |
| Q | Edicola |
| R | Fontana |

| | |
|---|------------|
| O | Baracca |
| P | Altro |
| S | Recinzione |
| T | Altro |

MANUFATTI MINORI

CLASSIFICAZIONE FUNZIONALE

| | |
|---|--------------|
| 1 | Residenziale |
| 2 | Rurale |

| | |
|---|----------------|
| 3 | Turistica |
| 4 | Amministrativa |

| | |
|---|-----------------|
| 5 | Socio-culturali |
| 6 | Religiosa |

| | |
|---|-------------|
| 7 | Commerciale |
| 8 | Artigianale |

| | Primo impianto | Nuovo impianto |
|----------------|----------------|----------------|
| Prima del 1860 | 8 | |
| 1860 / 1939 | 6 | 6 |
| 1939 / 1970 | 4 | 4 |
| Dopo il 1970 | 0 | 0 |

| | |
|---------------------|---|
| Alta definizione | 8 |
| Media definizione | 6 |
| Bassa definizione | 4 |
| Nessuna definizione | 0 |

| | | | |
|-----------------------|---|---|---|
| Volumetrici originali | 2 | 1 | 0 |
| Costruttivo | 2 | 1 | 0 |
| Complementari | 2 | 1 | 0 |
| Decorativi | 2 | 1 | 0 |

PUNTEGGIO TOTALE **16**

| | Edificio | Pertinenza |
|---------|----------|------------|
| Nulla | | |
| Medio | X | |
| Elevato | | |

| USO | Edificio | Pertinenza | GRADO | Edificio | Pertinenza |
|-------------|----------|------------|------------------|----------|------------|
| Proprio | | | Utilizzato | | |
| Compatibile | | | Sotto Utilizzato | X | |
| Improprio | X | | In abbandono | | |

CATEGORIA DI INTERVENTO

P.ed. **64/1**

R3




P.R.G. / P.G.T.I.S. 2002 **SCHEDA PER OGGETTO SINGOLO FUORI DAL NUCLEO**
ARNAGO **05** **FUORI DAL NUCLEO** **F-17-1/A**

IDENTIFICAZIONE DELL'OGGETTO

DOCUMENTAZIONE FOTOGRAFICA

ESTRATTO CATASTALE

FRONTE



ESTRATTO CATASTALE

1:2000

FRONTE



ESTRATTO TOPOGRAFICO

1:2000

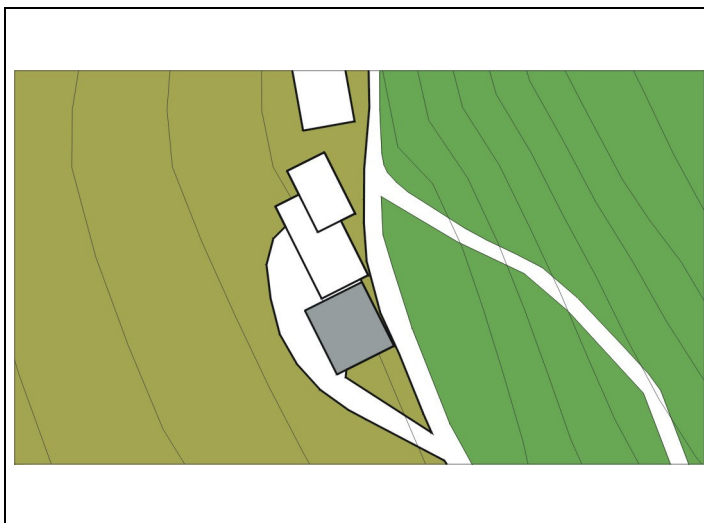
PROPRIETA'

Nominativo
 Pubblica Ecclesiastica Privata

NOTE

DATI CATASTALI

C.C. **ARNAGO** F.n.
 P.ed. **.82/1 /2** P.f.





P.R.G. / P.G.T.I.S. 2002

SCHEDE PER OGGETTO SINGOLO FUORI DAL NUCLEO

ARNAGO

05

FUORI DAL
NUCLEO

F-17-1/B

NOTE DESCRITTIVE

1. TIPOLOGIA FUNZIONALE

2. EPOCA DI COSTRUZIONE

3. VALORE UBICAZIONALE

In particolare evidenza

Isolata In nucleo omogeneo In nucleo eterogeneo

4. TIPOLOGIA STORICO-ARCHITETTONICA

5. PERMANENZA CARATTERI FORMALI TRADIZIONALI

6. DEGRADO

7. GRADO DI UTILIZZO

ANALISI

CLASSIFICAZIONE TIPO-MORFOLOGICA

EDIFICI PRIMARI

| | |
|---|------------|
| A | Castello |
| B | Chiesa |
| C | Palazzo |
| D | Casone |
| E | Casa |
| F | Casale |
| G | Rustico |
| H | Produttivo |
| I | Locanda |
| L | Altro |

EDIFICI SECONDARI

| | |
|---|------------|
| M | Stalla |
| N | Baita |
| O | Baracca |
| P | Altro |
| Q | Edicola |
| R | Fontana |
| S | Recinzione |
| T | Altro |

CLASSIFICAZIONE FUNZIONALE

| | | | | | | | |
|---|--------------|---|----------------|---|-----------------|---|-------------|
| 1 | Residenziale | 3 | Turistica | 5 | Socio-culturali | 7 | Commerciale |
| 2 | Rurale | 4 | Amministrativa | 6 | Religiosa | 8 | Artigianale |

| | Primo impianto | Nuovo impianto |
|----------------|----------------|----------------|
| Prima del 1860 | 8 | |
| 1860 / 1939 | 6 | 6 |
| 1939 / 1970 | 4 | 4 |
| Dopo il 1970 | 0 | 0 |

| | |
|---------------------|---|
| Alta definizione | 8 |
| Media definizione | 6 |
| Bassa definizione | 4 |
| Nessuna definizione | 0 |

| | | | |
|-----------------------|---|---|---|
| Volumetrici originali | 2 | 1 | 0 |
| Costruttivo | 2 | 1 | 0 |
| Complementari | 2 | 1 | 0 |
| Decorativi | 2 | 1 | 0 |

PUNTEGGIO TOTALE **16**

| | Edificio | Pertinenza |
|---------|----------|------------|
| Nulla | | |
| Medio | X | |
| Elevato | | |

| USO | Edificio | Pertinenza | GRADO | Edificio | Pertinenza |
|-------------|----------|------------|------------------|----------|------------|
| Proprio | | | Utilizzato | | |
| Compatibile | | | Sotto Utilizzato | X | |
| Improprio | X | | In abbandono | | |

| | | | | | | |
|-------------------------|------------|--|-----------|------------|--|-----------|
| CATEGORIA DI INTERVENTO | P.ed. 82/1 | | R3 | P.ed. 82/2 | | R3 |
|-------------------------|------------|--|-----------|------------|--|-----------|




P.R.G. / P.G.T.I.S. 2002 **SCHEDA PER OGGETTO SINGOLO FUORI DAL NUCLEO**
ARNAGO **05** **FUORI DAL NUCLEO** **F-17-2/A**

IDENTIFICAZIONE DELL'OGGETTO

DOCUMENTAZIONE FOTOGRAFICA

ESTRATTO CATASTALE

FRONTE



ESTRATTO CATASTALE

1:2000

FRONTE



ESTRATTO TOPOGRAFICO

1:2000

PROPRIETA'



Nominativo

Pubblica
 Ecclesiastica
 Privata

NOTE

DATI CATASTALI

C.C. **ARNAGO** F.n.

P.ed. **.60** P.f.



P.R.G. / P.G.T.I.S. 2002

SCHEDE PER OGGETTO SINGOLO FUORI DAL NUCLEO

ARNAGO

05

FUORI DAL
NUCLEO

F-17-2/B

NOTE DESCRITTIVE

1. TIPOLOGIA FUNZIONALE

2. EPOCA DI COSTRUZIONE

3. VALORE UBICAZIONALE

In particolare evidenza

Isolata In nucleo omogeneo In nucleo eterogeneo

4. TIPOLOGIA STORICO-ARCHITETTONICA

5. PERMANENZA CARATTERI FORMALI TRADIZIONALI

6. DEGRADO

7. GRADO DI UTILIZZO

ANALISI

CLASSIFICAZIONE TIPO-MORFOLOGICA

EDIFICI PRIMARI

| | |
|---|----------|
| A | Castello |
| B | Chiesa |
| C | Palazzo |
| D | Casone |
| E | Casa |

| | |
|---|------------|
| F | Casale |
| G | Rustico |
| H | Produttivo |
| I | Locanda |
| L | Altro |

EDIFICI SECONDARI

| | |
|---|---------|
| M | Stalla |
| N | Baita |
| Q | Edicola |
| R | Fontana |

| | |
|---|------------|
| O | Baracca |
| P | Altro |
| S | Recinzione |
| T | Altro |

CLASSIFICAZIONE FUNZIONALE

| | |
|---|--------------|
| 1 | Residenziale |
| 2 | Rurale |

| | |
|---|----------------|
| 3 | Turistica |
| 4 | Amministrativa |

| | |
|---|-----------------|
| 5 | Socio-culturali |
| 6 | Religiosa |

| | |
|---|-------------|
| 7 | Commerciale |
| 8 | Artigianale |

| | Primo impianto | Nuovo impianto |
|----------------|----------------|----------------|
| Prima del 1860 | 8 | |
| 1860 / 1939 | 6 | 6 |
| 1939 / 1970 | 4 | 4 |
| Dopo il 1970 | 0 | 0 |

| | |
|---------------------|---|
| Alta definizione | 8 |
| Media definizione | 6 |
| Bassa definizione | 4 |
| Nessuna definizione | 0 |

| | | | |
|-----------------------|---|---|---|
| Volumetrici originali | 2 | 1 | 0 |
| Costruttivo | 2 | 1 | 0 |
| Complementari | 2 | 1 | 0 |
| Decorativi | 2 | 1 | 0 |

PUNTEGGIO TOTALE 16

| | Edificio | Pertinenza |
|---------|----------|------------|
| Nulla | | |
| Medio | X | |
| Elevato | | |

| USO | Edificio | Pertinenza | GRADO | Edificio | Pertinenza |
|-------------|----------|------------|------------------|----------|------------|
| Proprio | | | Utilizzato | | |
| Compatibile | | | Sotto Utilizzato | X | |
| Improprio | X | | In abbandono | | |

CATEGORIA DI INTERVENTO

P.ed. **60**

R3


P.R.G. / P.G.T.I.S. 2002 **SCHEDA PER OGGETTO SINGOLO FUORI DAL NUCLEO**
ARNAGO **05** **FUORI DAL NUCLEO** **F-17-3/A**

IDENTIFICAZIONE DELL'OGGETTO

DOCUMENTAZIONE FOTOGRAFICA

ESTRATTO CATASTALE

FRONTE



ESTRATTO CATASTALE

1:2000

FRONTE



ESTRATTO TOPOGRAFICO

1:2000

PROPRIETA'



Nominativo

Pubblica
 Ecclesiastica
 Privata

NOTE

DATI CATASTALI

C.C. **ARNAGO** F.n.

P.ed. **.59** P.f.



P.R.G. / P.G.T.I.S. 2002

SCHEDE PER OGGETTO SINGOLO FUORI DAL NUCLEO

ARNAGO

05

FUORI DAL
NUCLEO

F-17-3/B

NOTE DESCRITTIVE

1. TIPOLOGIA FUNZIONALE

2. EPOCA DI COSTRUZIONE

3. VALORE UBICAZIONALE

In particolare evidenza

Isolata In nucleo omogeneo In nucleo eterogeneo

4. TIPOLOGIA STORICO-ARCHITETTONICA

5. PERMANENZA CARATTERI FORMALI TRADIZIONALI

6. DEGRADO

7. GRADO DI UTILIZZO

ANALISI

CLASSIFICAZIONE TIPO-MORFOLOGICA

EDIFICI PRIMARI

| | | | |
|---|----------|---|------------|
| A | Castello | F | Casale |
| B | Chiesa | G | Rustico |
| C | Palazzo | H | Produttivo |
| D | Casone | I | Locanda |
| E | Casa | L | Altro |

EDIFICI SECONDARI

| | | | |
|---|--------|---|---------|
| M | Stalla | O | Baracca |
| N | Baita | P | Altro |

MANUFATTI MINORI

| | | | |
|---|---------|---|------------|
| Q | Edicola | S | Recinzione |
| R | Fontana | T | Altro |

CLASSIFICAZIONE FUNZIONALE

| | | | | | | | |
|---|--------------|---|----------------|---|-----------------|---|-------------|
| 1 | Residenziale | 3 | Turistica | 5 | Socio-culturali | 7 | Commerciale |
| 2 | Rurale | 4 | Amministrativa | 6 | Religiosa | 8 | Artigianale |

| | Primo impianto | Nuovo impianto |
|----------------|----------------|----------------|
| Prima del 1860 | 8 | |
| 1860 / 1939 | 6 | 6 |
| 1939 / 1970 | 4 | 4 |
| Dopo il 1970 | 0 | 0 |

| | |
|---------------------|---|
| Alta definizione | 8 |
| Media definizione | 6 |
| Bassa definizione | 4 |
| Nessuna definizione | 0 |

| | | | |
|-----------------------|---|---|---|
| Volumetrici originali | 2 | 1 | 0 |
| Costruttivo | 2 | 1 | 0 |
| Complementari | 2 | 1 | 0 |
| Decorativi | 2 | 1 | 0 |

PUNTEGGIO TOTALE **16**

| | Edificio | Pertinenza |
|---------|----------|------------|
| Nulla | | |
| Medio | X | |
| Elevato | | |

| USO | Edificio | Pertinenza | GRADO | Edificio | Pertinenza |
|-------------|----------|------------|------------------|----------|------------|
| Proprio | | | Utilizzato | | |
| Compatibile | | | Sotto Utilizzato | X | |
| Improprio | X | | In abbandono | | |

CATEGORIA DI INTERVENTO

P.ed. **59**

R3




P.R.G. / P.G.T.I.S. 2002 **SCHEDA PER OGGETTO SINGOLO FUORI DAL NUCLEO**
ARNAGO **05** **FUORI DAL NUCLEO** **F-18/A**

IDENTIFICAZIONE DELL'OGGETTO

DOCUMENTAZIONE FOTOGRAFICA

ESTRATTO CATASTALE

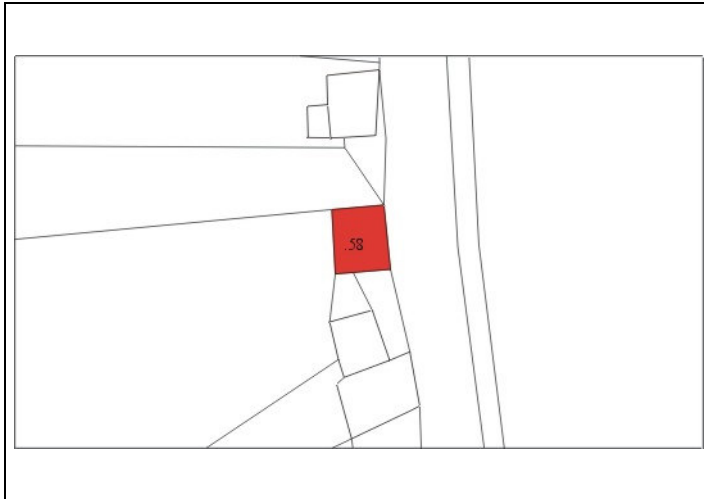
FRONTE



ESTRATTO CATASTALE

1:2000

FRONTE



ESTRATTO TOPOGRAFICO

1:2000

PROPRIETA'



Nominativo
Pubblica Ecclesiastica Privata

NOTE

DATI CATASTALI

C.C. **ARNAGO** F.n.
P.ed. **.58** P.f.



P.R.G. / P.G.T.I.S. 2002

SCHEDE PER OGGETTO SINGOLO FUORI DAL NUCLEO

ARNAGO

05

FUORI DAL
NUCLEO

F-18/B

NOTE DESCRITTIVE

1. TIPOLOGIA FUNZIONALE

2. EPOCA DI COSTRUZIONE

3. VALORE UBICAZIONALE

In particolare evidenza

Isolata In nucleo omogeneo In nucleo eterogeneo

4. TIPOLOGIA STORICO-ARCHITETTONICA

5. PERMANENZA CARATTERI FORMALI TRADIZIONALI

6. DEGRADO

7. GRADO DI UTILIZZO

ANALISI

CLASSIFICAZIONE TIPO-MORFOLOGICA

EDIFICI PRIMARI

| | | | |
|---|----------|---|------------|
| A | Castello | F | Casale |
| B | Chiesa | G | Rustico |
| C | Palazzo | H | Produttivo |
| D | Casone | I | Locanda |
| E | Casa | L | Altro |

EDIFICI SECONDARI

| | | | |
|---|--------|---|---------|
| M | Stalla | O | Baracca |
| N | Baita | P | Altro |

MANUFATTI MINORI

| | | | |
|---|---------|---|------------|
| Q | Edicola | S | Recinzione |
| R | Fontana | T | Altro |

CLASSIFICAZIONE FUNZIONALE

| | | | | | | | |
|---|--------------|---|----------------|---|-----------------|---|-------------|
| 1 | Residenziale | 3 | Turistica | 5 | Socio-culturali | 7 | Commerciale |
| 2 | Rurale | 4 | Amministrativa | 6 | Religiosa | 8 | Artigianale |

| | Primo impianto | Nuovo impianto |
|----------------|----------------|----------------|
| Prima del 1860 | 8 | |
| 1860 / 1939 | 6 | 6 |
| 1939 / 1970 | 4 | 4 |
| Dopo il 1970 | 0 | 0 |

| | |
|---------------------|---|
| Alta definizione | 8 |
| Media definizione | 6 |
| Bassa definizione | 4 |
| Nessuna definizione | 0 |

| | | | |
|-----------------------|---|---|---|
| Volumetrici originali | 2 | 1 | 0 |
| Costruttivo | 2 | 1 | 0 |
| Complementari | 2 | 1 | 0 |
| Decorativi | 2 | 1 | 0 |

PUNTEGGIO TOTALE 16

| | Edificio | Pertinenza |
|---------|----------|------------|
| Nulla | | |
| Medio | X | |
| Elevato | | |

| USO | Edificio | Pertinenza | GRADO | Edificio | Pertinenza |
|-------------|----------|------------|------------------|----------|------------|
| Proprio | | | Utilizzato | | |
| Compatibile | | | Sotto Utilizzato | X | |
| Improprio | X | | In abbandono | | |

CATEGORIA DI INTERVENTO

P.ed. 58

R3




P.R.G. / P.G.T.I.S. 2002 **SCHEDA PER OGGETTO SINGOLO FUORI DAL NUCLEO**
ARNAGO **05** **FUORI DAL NUCLEO** **F-19/A**

IDENTIFICAZIONE DELL'OGGETTO

DOCUMENTAZIONE FOTOGRAFICA

ESTRATTO CATASTALE

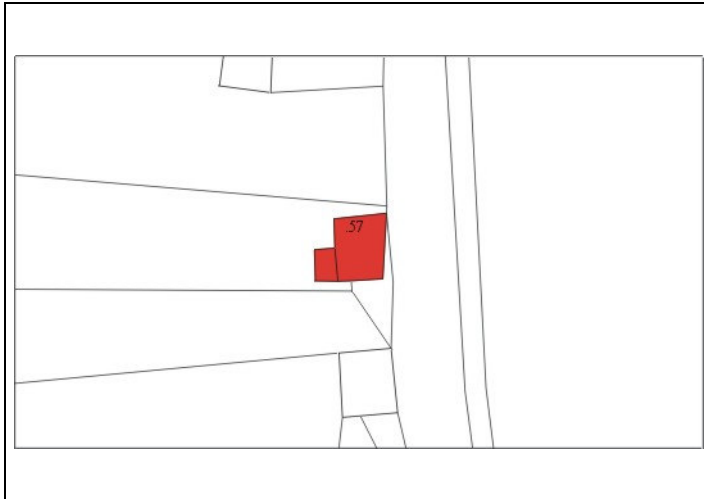
FRONTE



ESTRATTO CATASTALE

1:2000

FRONTE



ESTRATTO TOPOGRAFICO

1:2000

PROPRIETA'



Nominativo

Pubblica
 Ecclesiastica
 Privata

NOTE

DATI CATASTALI

| | | |
|-------|---------------|------|
| C.C. | ARNAGO | F.n. |
| P.ed. | .57 | P.f. |



P.R.G. / P.G.T.I.S. 2002

SCHEDE PER OGGETTO SINGOLO FUORI DAL NUCLEO

ARNAGO

05

FUORI DAL
NUCLEO

F-19/B

NOTE DESCRITTIVE

1. TIPOLOGIA FUNZIONALE

2. EPOCA DI COSTRUZIONE

3. VALORE UBICAZIONALE

In particolare evidenza

Isolata In nucleo omogeneo In nucleo eterogeneo

4. TIPOLOGIA STORICO-ARCHITETTONICA

5. PERMANENZA CARATTERI FORMALI TRADIZIONALI

6. DEGRADO

7. GRADO DI UTILIZZO

ANALISI

CLASSIFICAZIONE TIPO-MORFOLOGICA

EDIFICI PRIMARI

| | |
|---|------------|
| A | Castello |
| B | Chiesa |
| C | Palazzo |
| D | Casone |
| E | Casa |
| F | Casale |
| G | Rustico |
| H | Produttivo |
| I | Locanda |
| L | Altro |

EDIFICI SECONDARI

| | |
|---|------------|
| M | Stalla |
| N | Baita |
| O | Baracca |
| P | Altro |
| Q | Edicola |
| R | Fontana |
| S | Recinzione |
| T | Altro |

CLASSIFICAZIONE FUNZIONALE

| | | | | | | | |
|---|--------------|---|----------------|---|-----------------|---|-------------|
| 1 | Residenziale | 3 | Turistica | 5 | Socio-culturali | 7 | Commerciale |
| 2 | Rurale | 4 | Amministrativa | 6 | Religiosa | 8 | Artigianale |

| | Primo impianto | Nuovo impianto |
|----------------|----------------|----------------|
| Prima del 1860 | 8 | |
| 1860 / 1939 | 6 | 6 |
| 1939 / 1970 | 4 | 4 |
| Dopo il 1970 | 0 | 0 |

| | |
|---------------------|---|
| Alta definizione | 8 |
| Media definizione | 6 |
| Bassa definizione | 4 |
| Nessuna definizione | 0 |

| | | | |
|-----------------------|---|---|---|
| Volumetrici originali | 2 | 1 | 0 |
| Costruttivo | 2 | 1 | 0 |
| Complementari | 2 | 1 | 0 |
| Decorativi | 2 | 1 | 0 |

PUNTEGGIO TOTALE 16

| | Edificio | Pertinenza |
|---------|----------|------------|
| Nulla | | |
| Medio | X | |
| Elevato | | |

| USO | Edificio | Pertinenza | GRADO | Edificio | Pertinenza |
|-------------|----------|------------|------------------|----------|------------|
| Proprio | | | Utilizzato | | |
| Compatibile | | | Sotto Utilizzato | X | |
| Improprio | X | | In abbandono | | |

CATEGORIA DI INTERVENTO

P.ed. 57

R3




P.R.G. / P.G.T.I.S. 2002 **SCHEDA PER OGGETTO SINGOLO FUORI DAL NUCLEO**
ARNAGO **05** **FUORI DAL NUCLEO** **F-20-1/A**

IDENTIFICAZIONE DELL'OGGETTO

DOCUMENTAZIONE FOTOGRAFICA

ESTRATTO CATASTALE

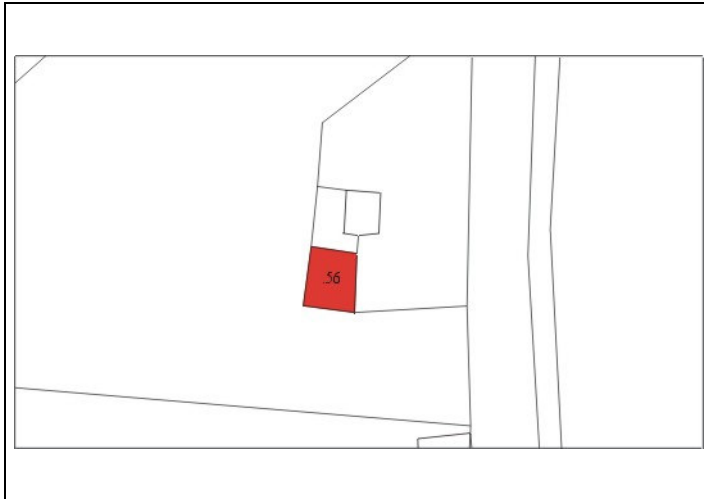
FRONTE



ESTRATTO CATASTALE

1:2000

FRONTE



ESTRATTO TOPOGRAFICO

1:2000

PROPRIETA'



Nominativo

Pubblica
 Ecclesiastica
 Privata

NOTE

DATI CATASTALI

| | | |
|-------|---------------|------|
| C.C. | ARNAGO | F.n. |
| P.ed. | .56 | P.f. |



P.R.G. / P.G.T.I.S. 2002

SCHEDE PER OGGETTO SINGOLO FUORI DAL NUCLEO

ARNAGO

05

FUORI DAL
NUCLEO

F-20-1/B

NOTE DESCRITTIVE

1. TIPOLOGIA FUNZIONALE

2. EPOCA DI COSTRUZIONE

3. VALORE UBICAZIONALE

In particolare evidenza

Isolata In nucleo omogeneo In nucleo eterogeneo

4. TIPOLOGIA STORICO-ARCHITETTONICA

5. PERMANENZA CARATTERI FORMALI TRADIZIONALI

6. DEGRADO

7. GRADO DI UTILIZZO

ANALISI

CLASSIFICAZIONE TIPO-MORFOLOGICA

EDIFICI PRIMARI

| | |
|---|------------|
| A | Castello |
| B | Chiesa |
| C | Palazzo |
| D | Casone |
| E | Casa |
| F | Casale |
| G | Rustico |
| H | Produttivo |
| I | Locanda |
| L | Altro |

EDIFICI SECONDARI

| | |
|---|------------|
| M | Stalla |
| N | Baita |
| O | Baracca |
| P | Altro |
| Q | Edicola |
| R | Fontana |
| S | Recinzione |
| T | Altro |

CLASSIFICAZIONE FUNZIONALE

| | | | | | | | |
|---|--------------|---|----------------|---|-----------------|---|-------------|
| 1 | Residenziale | 3 | Turistica | 5 | Socio-culturali | 7 | Commerciale |
| 2 | Rurale | 4 | Amministrativa | 6 | Religiosa | 8 | Artigianale |

| | Primo impianto | Nuovo impianto |
|----------------|----------------|----------------|
| Prima del 1860 | 8 | |
| 1860 / 1939 | 6 | 6 |
| 1939 / 1970 | 4 | 4 |
| Dopo il 1970 | 0 | 0 |

| | |
|---------------------|---|
| Alta definizione | 8 |
| Media definizione | 6 |
| Bassa definizione | 4 |
| Nessuna definizione | 0 |

| | | | |
|-----------------------|---|---|---|
| Volumetrici originali | 2 | 1 | 0 |
| Costruttivo | 2 | 1 | 0 |
| Complementari | 2 | 1 | 0 |
| Decorativi | 2 | 1 | 0 |

PUNTEGGIO TOTALE **16**

| | Edificio | Pertinenza |
|---------|----------|------------|
| Nulla | | |
| Medio | X | |
| Elevato | | |

| USO | Edificio | Pertinenza | GRADO | Edificio | Pertinenza |
|-------------|----------|------------|------------------|----------|------------|
| Proprio | | | Utilizzato | | |
| Compatibile | | | Sotto Utilizzato | X | |
| Improprio | X | | In abbandono | | |

| | | | | | |
|-------------------------|-----------------|--|-----------|--|--|
| CATEGORIA DI INTERVENTO | P.ed. 56 | | R3 | | |
|-------------------------|-----------------|--|-----------|--|--|


P.R.G. / P.G.T.I.S. 2002 **SCHEDA PER OGGETTO SINGOLO FUORI DAL NUCLEO**
ARNAGO **05** **FUORI DAL NUCLEO** **F-20-2/A**

IDENTIFICAZIONE DELL'OGGETTO

DOCUMENTAZIONE FOTOGRAFICA

ESTRATTO CATASTALE


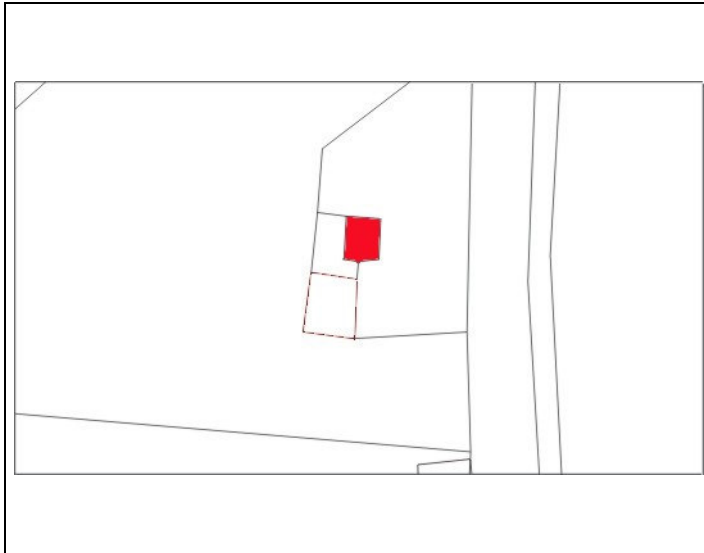
FRONTE



ESTRATTO CATASTALE

1:2000

FRONTE



ESTRATTO TOPOGRAFICO

1:2000

PROPRIETA'

Nominativo
 Pubblica Ecclesiastica Privata

NOTE

DATI CATASTALI

| | | |
|-------|---------------|------|
| C.C. | ARNAGO | F.n. |
| P.ed. | . | P.f. |



P.R.G. / P.G.T.I.S. 2002

SCHEDE PER OGGETTO SINGOLO FUORI DAL NUCLEO

ARNAGO

05

FUORI DAL
NUCLEO

F-20-2/B

NOTE DESCRITTIVE

1. TIPOLOGIA FUNZIONALE

2. EPOCA DI COSTRUZIONE

3. VALORE UBICAZIONALE

In particolare evidenza

Isolata In nucleo omogeneo In nucleo eterogeneo

4. TIPOLOGIA STORICO-ARCHITETTONICA

5. PERMANENZA CARATTERI FORMALI TRADIZIONALI

6. DEGRADO

7. GRADO DI UTILIZZO

ANALISI

CLASSIFICAZIONE TIPO-MORFOLOGICA

EDIFICI PRIMARI

| | |
|---|------------|
| A | Castello |
| B | Chiesa |
| C | Palazzo |
| D | Casone |
| E | Casa |
| F | Casale |
| G | Rustico |
| H | Produttivo |
| I | Locanda |
| L | Altro |

EDIFICI SECONDARI

| | |
|---|------------|
| M | Stalla |
| N | Baita |
| O | Baracca |
| P | Altro |
| Q | Edicola |
| R | Fontana |
| S | Recinzione |
| T | Altro |

CLASSIFICAZIONE FUNZIONALE

| | | | | | | | |
|---|--------------|---|----------------|---|-----------------|---|-------------|
| 1 | Residenziale | 3 | Turistica | 5 | Socio-culturali | 7 | Commerciale |
| 2 | Rurale | 4 | Amministrativa | 6 | Religiosa | 8 | Artigianale |

| | Primo impianto | Nuovo impianto |
|----------------|----------------|----------------|
| Prima del 1860 | 8 | |
| 1860 / 1939 | 6 | 6 |
| 1939 / 1970 | 4 | 4 |
| Dopo il 1970 | 0 | 0 |

| | |
|---------------------|---|
| Alta definizione | 8 |
| Media definizione | 6 |
| Bassa definizione | 4 |
| Nessuna definizione | 0 |

| | | | |
|-----------------------|---|---|---|
| Volumetrici originali | 2 | 1 | 0 |
| Costruttivo | 2 | 1 | 0 |
| Complementari | 2 | 1 | 0 |
| Decorativi | 2 | 1 | 0 |

PUNTEGGIO TOTALE 16

| | Edificio | Pertinenza |
|---------|----------|------------|
| Nulla | | |
| Medio | X | |
| Elevato | | |

| USO | Edificio | Pertinenza | GRADO | Edificio | Pertinenza |
|-------------|----------|------------|------------------|----------|------------|
| Proprio | | | Utilizzato | | |
| Compatibile | | | Sotto Utilizzato | X | |
| Improprio | X | | In abbandono | | |

CATEGORIA DI INTERVENTO

P.ed.

R3




P.R.G. / P.G.T.I.S. 2002 **SCHEDA PER OGGETTO SINGOLO FUORI DAL NUCLEO**
ARNAGO **05** **FUORI DAL NUCLEO** **F-21/A**

IDENTIFICAZIONE DELL'OGGETTO

DOCUMENTAZIONE FOTOGRAFICA

ESTRATTO CATASTALE


FRONTE



ESTRATTO CATASTALE

1:2000

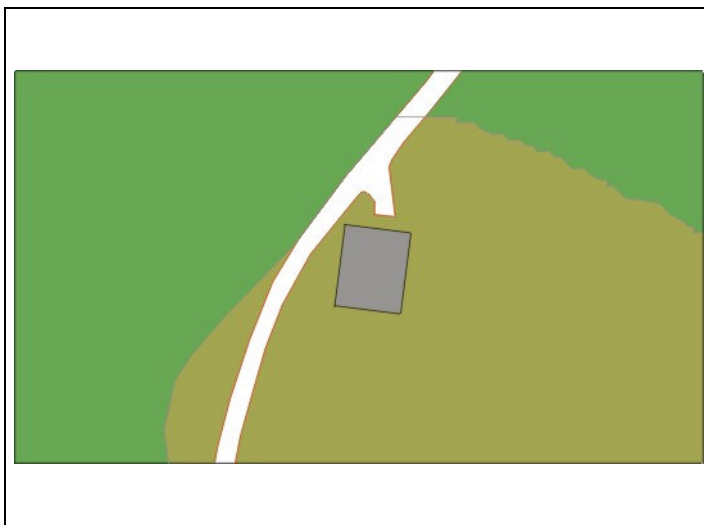
FRONTE



ESTRATTO TOPOGRAFICO

1:2000

PROPRIETA'



Nominativo
 Pubblica Ecclesiastica Privata

NOTE

DATI CATASTALI

| | | |
|-------|---------------|------|
| C.C. | ARNAGO | F.n. |
| P.ed. | .55 | P.f. |



P.R.G. / P.G.T.I.S. 2002

SCHEDE PER OGGETTO SINGOLO FUORI DAL NUCLEO

ARNAGO

05

FUORI DAL
NUCLEO

F-21/B

NOTE DESCRITTIVE

1. TIPOLOGIA FUNZIONALE

2. EPOCA DI COSTRUZIONE

3. VALORE UBICAZIONALE

In particolare evidenza

Isolata In nucleo omogeneo In nucleo eterogeneo

4. TIPOLOGIA STORICO-ARCHITETTONICA

5. PERMANENZA CARATTERI FORMALI TRADIZIONALI

6. DEGRADO

7. GRADO DI UTILIZZO

ANALISI

CLASSIFICAZIONE TIPO-MORFOLOGICA

EDIFICI PRIMARI

| | | | |
|---|----------|----------|------------|
| A | Castello | F | Casale |
| B | Chiesa | G | Rustico |
| C | Palazzo | H | Produttivo |
| D | Casone | I | Locanda |
| E | Casa | L | Altro |

EDIFICI SECONDARI

| | | | |
|---|--------|---|---------|
| M | Stalla | O | Baracca |
| N | Baita | P | Altro |

MANUFATTI MINORI

| | | | |
|---|---------|---|------------|
| Q | Edicola | S | Recinzione |
| R | Fontana | T | Altro |

CLASSIFICAZIONE FUNZIONALE

| | | | | | | | |
|----------|--------------|---|----------------|---|-----------------|---|-------------|
| 1 | Residenziale | 3 | Turistica | 5 | Socio-culturali | 7 | Commerciale |
| 2 | Rurale | 4 | Amministrativa | 6 | Religiosa | 8 | Artigianale |

| | Primo impianto | Nuovo impianto |
|----------------|----------------|----------------|
| Prima del 1860 | 8 | |
| 1860 / 1939 | 6 | 6 |
| 1939 / 1970 | 4 | 4 |
| Dopo il 1970 | 0 | 0 |

| | |
|---------------------|----------|
| Alta definizione | 8 |
| Media definizione | 6 |
| Bassa definizione | 4 |
| Nessuna definizione | 0 |

| | | | |
|-----------------------|----------|---|---|
| Volumetrici originali | 2 | 1 | 0 |
| Costruttivo | 2 | 1 | 0 |
| Complementari | 2 | 1 | 0 |
| Decorativi | 2 | 1 | 0 |

PUNTEGGIO TOTALE **16**

| | Edificio | Pertinenza |
|---------|----------|------------|
| Nulla | | |
| Medio | X | |
| Elevato | | |

| USO | Edificio | Pertinenza | GRADO | Edificio | Pertinenza |
|-------------|----------|------------|------------------|----------|------------|
| Proprio | | | Utilizzato | | |
| Compatibile | | | Sotto Utilizzato | X | |
| Improprio | X | | In abbandono | | |

CATEGORIA DI INTERVENTO

P.ed. **55**


R3



P.R.G. / P.G.T.I.S. 2002 **SCHEDA PER OGGETTO SINGOLO FUORI DAL NUCLEO**
ARNAGO **05** **FUORI DAL NUCLEO** **F-22/A**

IDENTIFICAZIONE DELL'OGGETTO

ESTRATTO CATASTALE



ESTRATTO CATASTALE

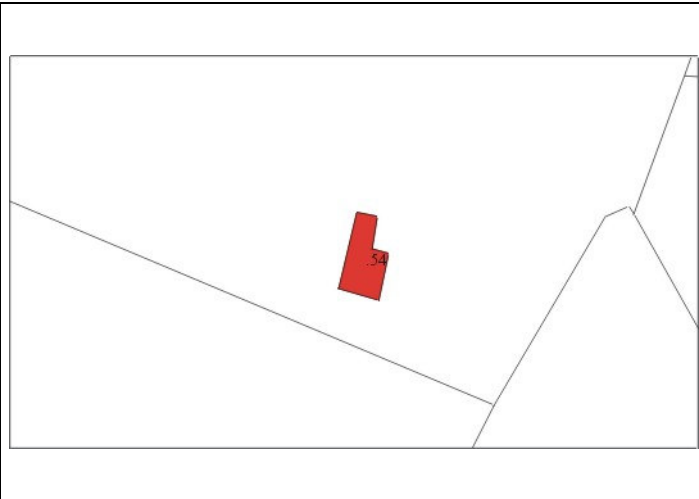
1:2000

DOCUMENTAZIONE FOTOGRAFICA

FRONTE



FRONTE



ESTRATTO TOPOGRAFICO

1:2000



PROPRIETA'

Nominativo
Pubblica Ecclesiastica Privata

NOTE

DATI CATASTALI

C.C. **ARNAGO** F.n.
P.ed. **.54** P.f.



P.R.G. / P.G.T.I.S. 2002

SCHEDE PER OGGETTO SINGOLO FUORI DAL NUCLEO

ARNAGO

05

FUORI DAL
NUCLEO

F-22/B

NOTE DESCRITTIVE

1. TIPOLOGIA FUNZIONALE

2. EPOCA DI COSTRUZIONE

3. VALORE UBICAZIONALE

In particolare evidenza

Isolata In nucleo omogeneo In nucleo eterogeneo

4. TIPOLOGIA STORICO-ARCHITETTONICA

5. PERMANENZA CARATTERI FORMALI TRADIZIONALI

6. DEGRADO

7. GRADO DI UTILIZZO

ANALISI

CLASSIFICAZIONE TIPO-MORFOLOGICA

EDIFICI PRIMARI

| | | | |
|---|----------|---|------------|
| A | Castello | F | Casale |
| B | Chiesa | G | Rustico |
| C | Palazzo | H | Produttivo |
| D | Casone | I | Locanda |
| E | Casa | L | Altro |

EDIFICI SECONDARI

| | | | |
|------------------|---------|---|------------|
| M | Stalla | O | Baracca |
| N | Baita | P | Altro |
| MANUFATTI MINORI | | | |
| Q | Edicola | S | Recinzione |
| R | Fontana | T | Altro |

CLASSIFICAZIONE FUNZIONALE

| | | | | | | | |
|---|--------------|---|----------------|---|-----------------|---|-------------|
| 1 | Residenziale | 3 | Turistica | 5 | Socio-culturali | 7 | Commerciale |
| 2 | Rurale | 4 | Amministrativa | 6 | Religiosa | 8 | Artigianale |

| | Primo impianto | Nuovo impianto |
|----------------|----------------|----------------|
| Prima del 1860 | 8 | |
| 1860 / 1939 | 6 | 6 |
| 1939 / 1970 | 4 | 4 |
| Dopo il 1970 | 0 | 0 |

| | |
|---------------------|---|
| Alta definizione | 8 |
| Media definizione | 6 |
| Bassa definizione | 4 |
| Nessuna definizione | 0 |

| | | | |
|-----------------------|---|---|---|
| Volumetrici originali | 2 | 1 | 0 |
| Costruttivo | 2 | 1 | 0 |
| Complementari | 2 | 1 | 0 |
| Decorativi | 2 | 1 | 0 |

PUNTEGGIO TOTALE 16

| | Edificio | Pertinenza |
|---------|----------|------------|
| Nulla | | |
| Medio | X | |
| Elevato | | |

| USO | Edificio | Pertinenza | GRADO | Edificio | Pertinenza |
|-------------|----------|------------|------------------|----------|------------|
| Proprio | | | Utilizzato | | |
| Compatibile | | | Sotto Utilizzato | X | |
| Improprio | X | | In abbandono | | |

CATEGORIA DI INTERVENTO

P.ed. 54

R3




P.R.G. / P.G.T.I.S. 2002 **SCHEDA PER OGGETTO SINGOLO FUORI DAL NUCLEO**
ARNAGO **05** **FUORI DAL NUCLEO** **F-23/A**

IDENTIFICAZIONE DELL'OGGETTO

DOCUMENTAZIONE FOTOGRAFICA

ESTRATTO CATASTALE


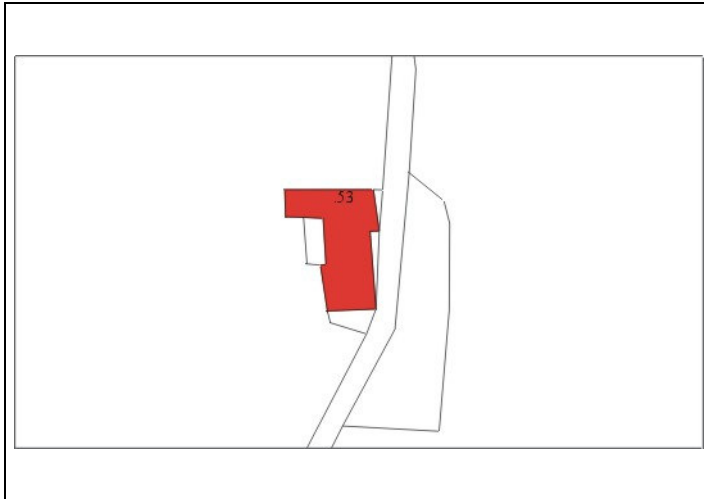
FRONTE



ESTRATTO CATASTALE

1:2000

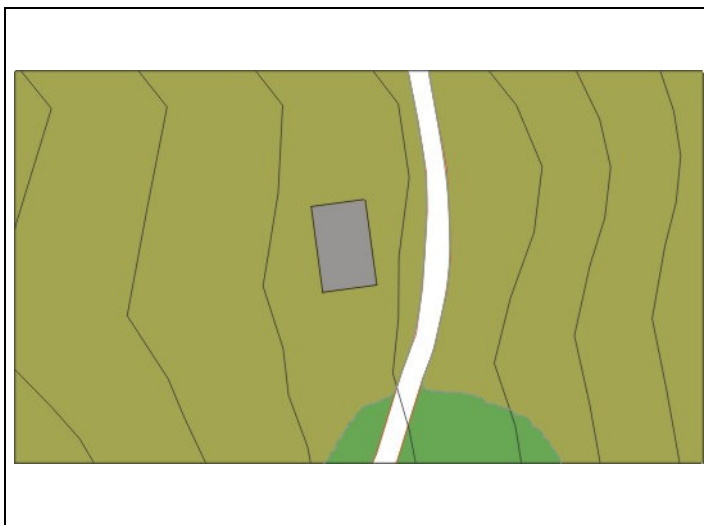
FRONTE



ESTRATTO TOPOGRAFICO

1:2000

PROPRIETA'



Nominativo
Pubblica Ecclesiastica Privata

NOTE

DATI CATASTALI

| | | |
|-------|---------------|------|
| C.C. | ARNAGO | F.n. |
| P.ed. | .53 | P.f. |



P.R.G. / P.G.T.I.S. 2002

SCHEDE PER OGGETTO SINGOLO FUORI DAL NUCLEO

ARNAGO

05

FUORI DAL
NUCLEO

F-23/B

NOTE DESCRITTIVE

1. TIPOLOGIA FUNZIONALE

2. EPOCA DI COSTRUZIONE

3. VALORE UBICAZIONALE

In particolare evidenza

Isolata In nucleo omogeneo In nucleo eterogeneo

4. TIPOLOGIA STORICO-ARCHITETTONICA

5. PERMANENZA CARATTERI FORMALI TRADIZIONALI

6. DEGRADO

7. GRADO DI UTILIZZO

ANALISI

CLASSIFICAZIONE TIPO-MORFOLOGICA

EDIFICI PRIMARI

| | | | |
|---|----------|---|------------|
| A | Castello | F | Casale |
| B | Chiesa | G | Rustico |
| C | Palazzo | H | Produttivo |
| D | Casone | I | Locanda |
| E | Casa | L | Altro |

EDIFICI SECONDARI

| | | | |
|---|--------|---|---------|
| M | Stalla | O | Baracca |
| N | Baita | P | Altro |

MANUFATTI MINORI

| | | | |
|---|---------|---|------------|
| Q | Edicola | S | Recinzione |
| R | Fontana | T | Altro |

CLASSIFICAZIONE FUNZIONALE

| | | | | | | | |
|---|--------------|---|----------------|---|-----------------|---|-------------|
| 1 | Residenziale | 3 | Turistica | 5 | Socio-culturali | 7 | Commerciale |
| 2 | Rurale | 4 | Amministrativa | 6 | Religiosa | 8 | Artigianale |

| | Primo impianto | Nuovo impianto |
|----------------|----------------|----------------|
| Prima del 1860 | 8 | |
| 1860 / 1939 | 6 | 6 |
| 1939 / 1970 | 4 | 4 |
| Dopo il 1970 | 0 | 0 |

| | |
|---------------------|---|
| Alta definizione | 8 |
| Media definizione | 6 |
| Bassa definizione | 4 |
| Nessuna definizione | 0 |

| | | | |
|-----------------------|---|---|---|
| Volumetrici originali | 2 | 1 | 0 |
| Costruttivo | 2 | 1 | 0 |
| Complementari | 2 | 1 | 0 |
| Decorativi | 2 | 1 | 0 |

PUNTEGGIO TOTALE 16

| | Edificio | Pertinenza |
|---------|----------|------------|
| Nulla | | |
| Medio | X | |
| Elevato | | |

| USO | Edificio | Pertinenza | GRADO | Edificio | Pertinenza |
|-------------|----------|------------|------------------|----------|------------|
| Proprio | | | Utilizzato | | |
| Compatibile | | | Sotto Utilizzato | X | |
| Improprio | X | | In abbandono | | |

CATEGORIA DI INTERVENTO

P.ed. 53

R3




P.R.G. / P.G.T.I.S. 2002 **SCHEDA PER OGGETTO SINGOLO FUORI DAL NUCLEO**
ARNAGO **05** **FUORI DAL NUCLEO** **F-24/A**

IDENTIFICAZIONE DELL'OGGETTO

DOCUMENTAZIONE FOTOGRAFICA

ESTRATTO CATASTALE


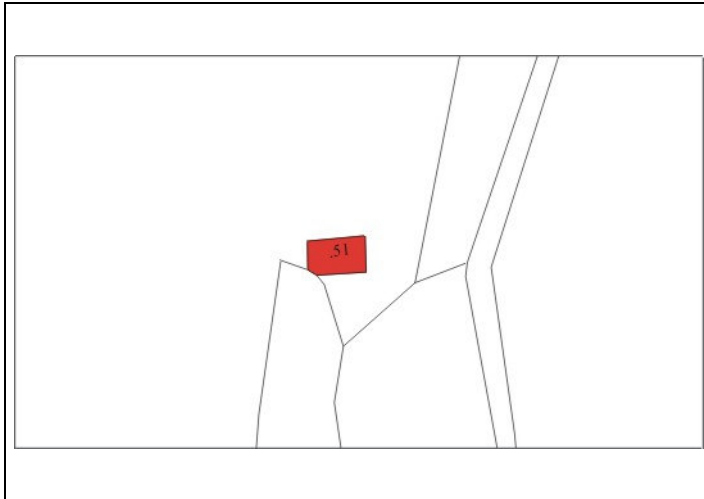
FRONTE



ESTRATTO CATASTALE

1:2000

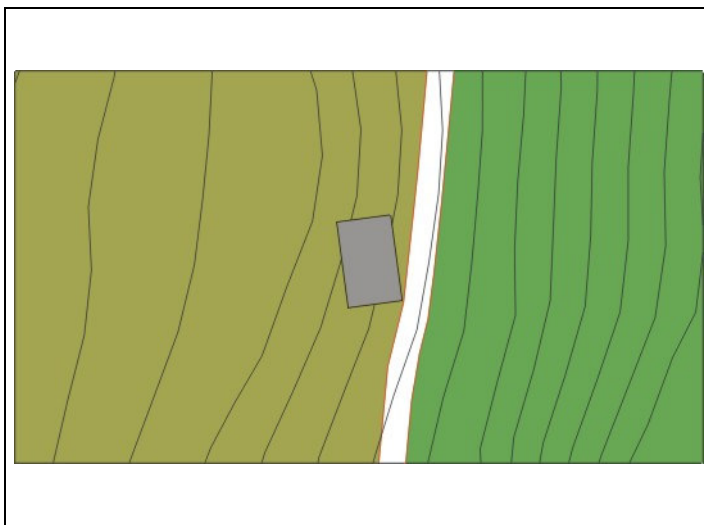
FRONTE



ESTRATTO TOPOGRAFICO

1:2000

PROPRIETA'



Nominativo
Pubblica Ecclesiastica Privata

NOTE

DATI CATASTALI

| | | |
|-------|---------------|------|
| C.C. | ARNAGO | F.n. |
| P.ed. | .51 | P.f. |



P.R.G. / P.G.T.I.S. 2002

SCHEDE PER OGGETTO SINGOLO FUORI DAL NUCLEO

ARNAGO

05

FUORI DAL
NUCLEO

F-24/B

NOTE DESCRITTIVE

1. TIPOLOGIA FUNZIONALE

2. EPOCA DI COSTRUZIONE

3. VALORE UBICAZIONALE

In particolare evidenza

Isolata In nucleo omogeneo In nucleo eterogeneo

4. TIPOLOGIA STORICO-ARCHITETTONICA

5. PERMANENZA CARATTERI FORMALI TRADIZIONALI

6. DEGRADO

7. GRADO DI UTILIZZO

ANALISI

CLASSIFICAZIONE TIPO-MORFOLOGICA

EDIFICI PRIMARI

| | |
|---|------------|
| A | Castello |
| B | Chiesa |
| C | Palazzo |
| D | Casone |
| E | Casa |
| F | Casale |
| G | Rustico |
| H | Produttivo |
| I | Locanda |
| L | Altro |

EDIFICI SECONDARI

| | |
|---|------------|
| M | Stalla |
| N | Baita |
| O | Baracca |
| P | Altro |
| Q | Edicola |
| R | Fontana |
| S | Recinzione |
| T | Altro |

CLASSIFICAZIONE FUNZIONALE

| | | | | | | | |
|---|--------------|---|----------------|---|-----------------|---|-------------|
| 1 | Residenziale | 3 | Turistica | 5 | Socio-culturali | 7 | Commerciale |
| 2 | Rurale | 4 | Amministrativa | 6 | Religiosa | 8 | Artigianale |

| | Primo impianto | Nuovo impianto |
|----------------|----------------|----------------|
| Prima del 1860 | 8 | |
| 1860 / 1939 | 6 | 6 |
| 1939 / 1970 | 4 | 4 |
| Dopo il 1970 | 0 | 0 |

| | |
|---------------------|---|
| Alta definizione | 8 |
| Media definizione | 6 |
| Bassa definizione | 4 |
| Nessuna definizione | 0 |

| | | | |
|-----------------------|---|---|---|
| Volumetrici originali | 2 | 1 | 0 |
| Costruttivo | 2 | 1 | 0 |
| Complementari | 2 | 1 | 0 |
| Decorativi | 2 | 1 | 0 |

PUNTEGGIO TOTALE 16

| | Edificio | Pertinenza |
|---------|----------|------------|
| Nulla | | |
| Medio | X | |
| Elevato | | |

| USO | Edificio | Pertinenza | GRADO | Edificio | Pertinenza |
|-------------|----------|------------|------------------|----------|------------|
| Proprio | | | Utilizzato | | |
| Compatibile | | | Sotto Utilizzato | X | |
| Improprio | X | | In abbandono | | |

CATEGORIA DI INTERVENTO

P.ed. 51

R3





P.R.G. / P.G.T.I.S. 2002 **SCHEDA PER OGGETTO SINGOLO FUORI DAL NUCLEO**
ARNAGO **05** **FUORI DAL NUCLEO** **F-25/A**

IDENTIFICAZIONE DELL'OGGETTO

DOCUMENTAZIONE FOTOGRAFICA

ESTRATTO CATASTALE


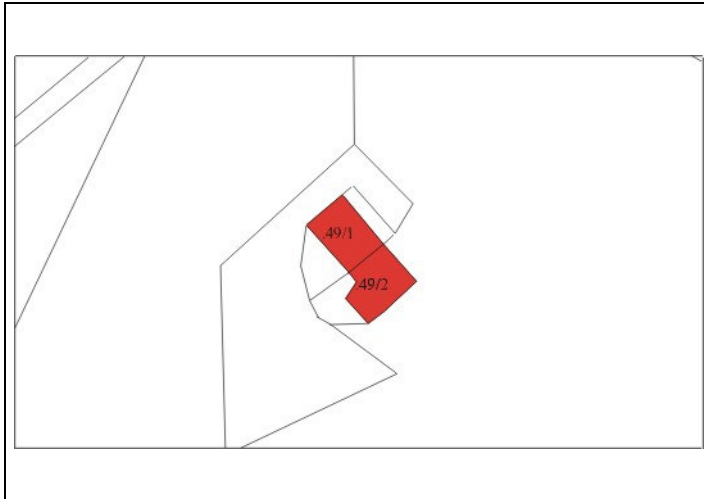
FRONTE



ESTRATTO CATASTALE

1:2000

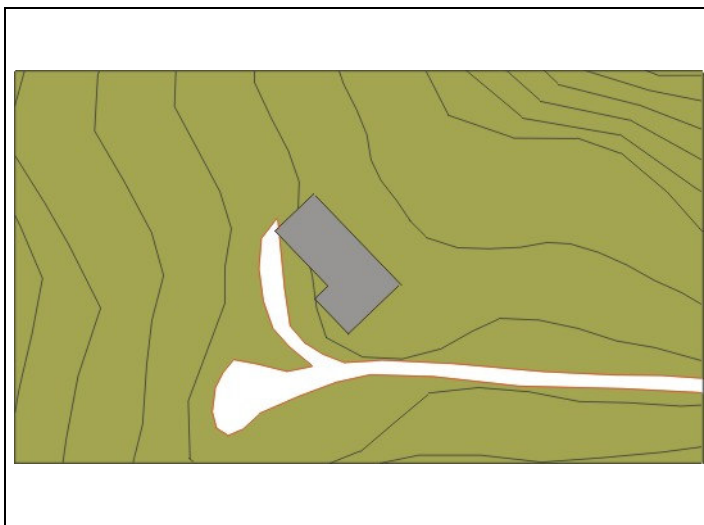
FRONTE



ESTRATTO TOPOGRAFICO

1:2000

PROPRIETA'



Nominativo
Pubblica Ecclesiastica Privata

NOTE

DATI CATASTALI

C.C. **ARNAGO** F.n.
P.ed. **.49/1 /2** P.f.



P.R.G. / P.G.T.I.S. 2002

SCHEDE PER OGGETTO SINGOLO FUORI DAL NUCLEO

ARNAGO

05

FUORI DAL
NUCLEO

F-25/B

NOTE DESCRITTIVE

1. TIPOLOGIA FUNZIONALE

2. EPOCA DI COSTRUZIONE

3. VALORE UBICAZIONALE

In particolare evidenza

Isolata In nucleo omogeneo In nucleo eterogeneo

4. TIPOLOGIA STORICO-ARCHITETTONICA

5. PERMANENZA CARATTERI FORMALI TRADIZIONALI

6. DEGRADO

7. GRADO DI UTILIZZO

ANALISI

CLASSIFICAZIONE TIPO-MORFOLOGICA

EDIFICI PRIMARI

| | |
|---|------------|
| A | Castello |
| B | Chiesa |
| C | Palazzo |
| D | Casone |
| E | Casa |
| F | Casale |
| G | Rustico |
| H | Produttivo |
| I | Locanda |
| L | Altro |

EDIFICI SECONDARI

| | |
|---|------------|
| M | Stalla |
| N | Baita |
| O | Baracca |
| P | Altro |
| Q | Edicola |
| R | Fontana |
| S | Recinzione |
| T | Altro |

CLASSIFICAZIONE FUNZIONALE

| | | | | | | | |
|---|--------------|---|----------------|---|-----------------|---|-------------|
| 1 | Residenziale | 3 | Turistica | 5 | Socio-culturali | 7 | Commerciale |
| 2 | Rurale | 4 | Amministrativa | 6 | Religiosa | 8 | Artigianale |

| | Primo impianto | Nuovo impianto |
|----------------|----------------|----------------|
| Prima del 1860 | 8 | |
| 1860 / 1939 | 6 | 6 |
| 1939 / 1970 | 4 | 4 |
| Dopo il 1970 | 0 | 0 |

| | |
|---------------------|---|
| Alta definizione | 8 |
| Media definizione | 6 |
| Bassa definizione | 4 |
| Nessuna definizione | 0 |

| | | | |
|-----------------------|---|---|---|
| Volumetrici originali | 2 | 1 | 0 |
| Costruttivo | 2 | 1 | 0 |
| Complementari | 2 | 1 | 0 |
| Decorativi | 2 | 1 | 0 |

PUNTEGGIO TOTALE **16**

| | Edificio | Pertinenza |
|---------|----------|------------|
| Nulla | | |
| Medio | X | |
| Elevato | | |

| USO | Edificio | Pertinenza | GRADO | Edificio | Pertinenza |
|-------------|----------|------------|------------------|----------|------------|
| Proprio | | | Utilizzato | | |
| Compatibile | | | Sotto Utilizzato | X | |
| Improprio | X | | In abbandono | | |

CATEGORIA DI INTERVENTO

P.ed. 49/1



R3

P.ed. 49/2



R3




P.R.G. / P.G.T.I.S. 2002 **SCHEDA PER OGGETTO SINGOLO FUORI DAL NUCLEO**
ARNAGO **05** **FUORI DAL NUCLEO** **F-26/A**

IDENTIFICAZIONE DELL'OGGETTO

DOCUMENTAZIONE FOTOGRAFICA

ESTRATTO CATASTALE


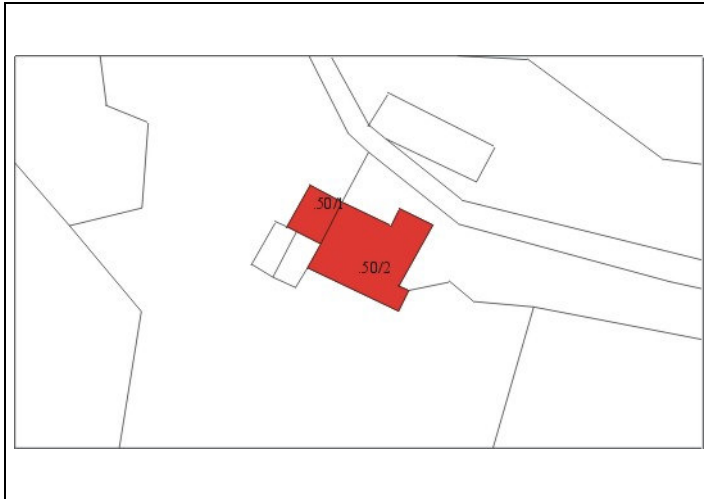
FRONTE



ESTRATTO CATASTALE

1:2000

FRONTE



ESTRATTO TOPOGRAFICO

1:2000

PROPRIETA'



Nominativo

Pubblica
 Ecclesiastica
 Privata

NOTE

DATI CATASTALI

C.C. **ARNAGO** F.n.

P.ed. **.50/1 /2** P.f.



P.R.G. / P.G.T.I.S. 2002

SCHEDE PER OGGETTO SINGOLO FUORI DAL NUCLEO

ARNAGO

05

FUORI DAL
NUCLEO

F-26/B

NOTE DESCRITTIVE

1. TIPOLOGIA FUNZIONALE

2. EPOCA DI COSTRUZIONE

3. VALORE UBICAZIONALE

In particolare evidenza

Isolata In nucleo omogeneo In nucleo eterogeneo

4. TIPOLOGIA STORICO-ARCHITETTONICA

5. PERMANENZA CARATTERI FORMALI TRADIZIONALI

6. DEGRADO

7. GRADO DI UTILIZZO

ANALISI

CLASSIFICAZIONE TIPO-MORFOLOGICA

EDIFICI PRIMARI

| | | | |
|---|----------|---|------------|
| A | Castello | F | Casale |
| B | Chiesa | G | Rustico |
| C | Palazzo | H | Produttivo |
| D | Casone | I | Locanda |
| E | Casa | L | Altro |

EDIFICI SECONDARI

| | | | |
|------------------|---------|---|------------|
| M | Stalla | O | Baracca |
| N | Baita | P | Altro |
| MANUFATTI MINORI | | | |
| Q | Edicola | S | Recinzione |
| R | Fontana | T | Altro |

CLASSIFICAZIONE FUNZIONALE

| | | | | | | | |
|---|--------------|---|----------------|---|-----------------|---|-------------|
| 1 | Residenziale | 3 | Turistica | 5 | Socio-culturali | 7 | Commerciale |
| 2 | Rurale | 4 | Amministrativa | 6 | Religiosa | 8 | Artigianale |

| | Primo impianto | Nuovo impianto |
|----------------|----------------|----------------|
| Prima del 1860 | 8 | |
| 1860 / 1939 | 6 | 6 |
| 1939 / 1970 | 4 | 4 |
| Dopo il 1970 | 0 | 0 |

| | |
|---------------------|---|
| Alta definizione | 8 |
| Media definizione | 6 |
| Bassa definizione | 4 |
| Nessuna definizione | 0 |

| | | | |
|-----------------------|---|---|---|
| Volumetrici originali | 2 | 1 | 0 |
| Costruttivo | 2 | 1 | 0 |
| Complementari | 2 | 1 | 0 |
| Decorativi | 2 | 1 | 0 |

PUNTEGGIO TOTALE **16**

| | Edificio | Pertinenza |
|---------|----------|------------|
| Nulla | | |
| Medio | X | |
| Elevato | | |

| USO | Edificio | Pertinenza | GRADO | Edificio | Pertinenza |
|-------------|----------|------------|------------------|----------|------------|
| Proprio | | | Utilizzato | | |
| Compatibile | | | Sotto Utilizzato | X | |
| Improprio | X | | In abbandono | | |

CATEGORIA DI INTERVENTO

P.ed. 50/1



R3

P.ed. 50/2



R3




P.R.G. / P.G.T.I.S. 2002 **SCHEDA PER OGGETTO SINGOLO FUORI DAL NUCLEO**
ARNAGO **05** **FUORI DAL NUCLEO** **F-27/A**

IDENTIFICAZIONE DELL'OGGETTO

DOCUMENTAZIONE FOTOGRAFICA

ESTRATTO CATASTALE

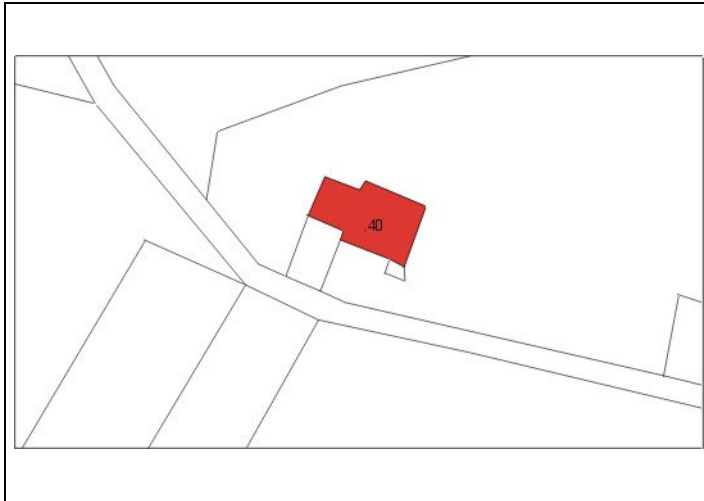
FRONTE



ESTRATTO CATASTALE

1:2000

FRONTE



ESTRATTO TOPOGRAFICO

1:2000

PROPRIETA'

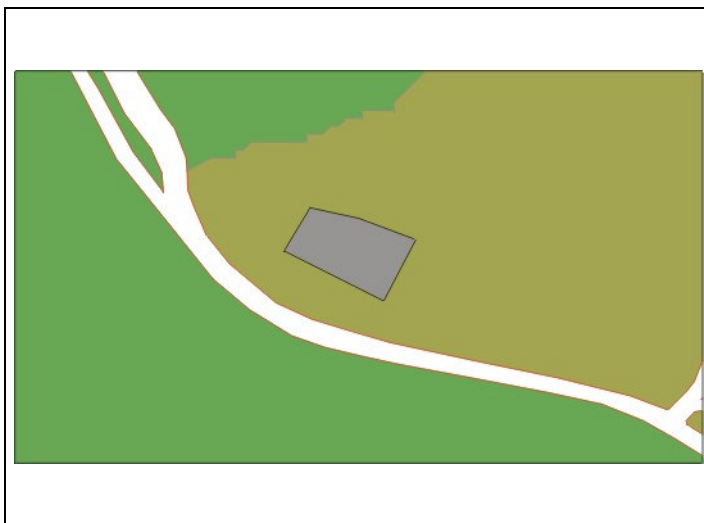
Nominativo

Pubblica
 Ecclesiastica
 Privata

NOTE

DATI CATASTALI

| | | |
|-------|---------------|------|
| C.C. | ARNAGO | F.n. |
| P.ed. | .40 | P.f. |





P.R.G. / P.G.T.I.S. 2002

SCHEDE PER OGGETTO SINGOLO FUORI DAL NUCLEO

ARNAGO

05

FUORI DAL
NUCLEO

F-27/B

NOTE DESCRITTIVE

1. TIPOLOGIA FUNZIONALE

2. EPOCA DI COSTRUZIONE

3. VALORE UBICAZIONALE

In particolare evidenza

Isolata In nucleo omogeneo In nucleo eterogeneo

4. TIPOLOGIA STORICO-ARCHITETTONICA

5. PERMANENZA CARATTERI FORMALI TRADIZIONALI

6. DEGRADO

7. GRADO DI UTILIZZO

ANALISI

CLASSIFICAZIONE TIPO-MORFOLOGICA

EDIFICI PRIMARI

| | |
|---|------------|
| A | Castello |
| B | Chiesa |
| C | Palazzo |
| D | Casone |
| E | Casa |
| F | Casale |
| G | Rustico |
| H | Produttivo |
| I | Locanda |
| L | Altro |

EDIFICI SECONDARI

| | |
|---|------------|
| M | Stalla |
| N | Baita |
| O | Baracca |
| P | Altro |
| Q | Edicola |
| R | Fontana |
| S | Recinzione |
| T | Altro |

CLASSIFICAZIONE FUNZIONALE

| | | | | | | | |
|---|--------------|---|----------------|---|-----------------|---|-------------|
| 1 | Residenziale | 3 | Turistica | 5 | Socio-culturali | 7 | Commerciale |
| 2 | Rurale | 4 | Amministrativa | 6 | Religiosa | 8 | Artigianale |

| | Primo impianto | Nuovo impianto |
|----------------|----------------|----------------|
| Prima del 1860 | 8 | |
| 1860 / 1939 | 6 | 6 |
| 1939 / 1970 | 4 | 4 |
| Dopo il 1970 | 0 | 0 |

| | |
|---------------------|---|
| Alta definizione | 8 |
| Media definizione | 6 |
| Bassa definizione | 4 |
| Nessuna definizione | 0 |

| | | | |
|-----------------------|---|---|---|
| Volumetrici originali | 2 | 1 | 0 |
| Costruttivo | 2 | 1 | 0 |
| Complementari | 2 | 1 | 0 |
| Decorativi | 2 | 1 | 0 |

PUNTEGGIO TOTALE 16

| | Edificio | Pertinenza |
|---------|----------|------------|
| Nulla | | |
| Medio | X | |
| Elevato | | |

| USO | Edificio | Pertinenza | GRADO | Edificio | Pertinenza |
|-------------|----------|------------|------------------|----------|------------|
| Proprio | | | Utilizzato | | |
| Compatibile | | | Sotto Utilizzato | X | |
| Improprio | X | | In abbandono | | |

CATEGORIA DI INTERVENTO

P.ed. 40

R3



P.R.G. / P.G.T.I.S. 2002

SCHEDE PER OGGETTO SINGOLO FUORI DAL NUCLEO

ARNAGO

05

**FUORI DAL
NUCLEO**



F-28/A

IDENTIFICAZIONE DELL'OGGETTO

DOCUMENTAZIONE FOTOGRAFICA

ESTRATTO CATASTALE

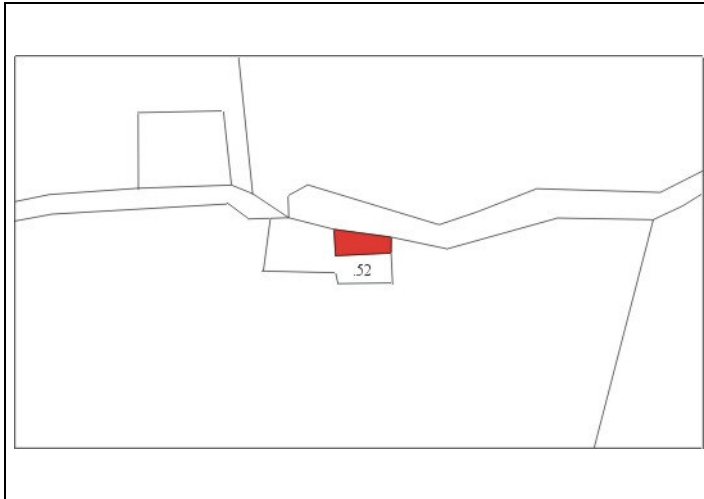
FRONTE



ESTRATTO CATASTALE

1:2000

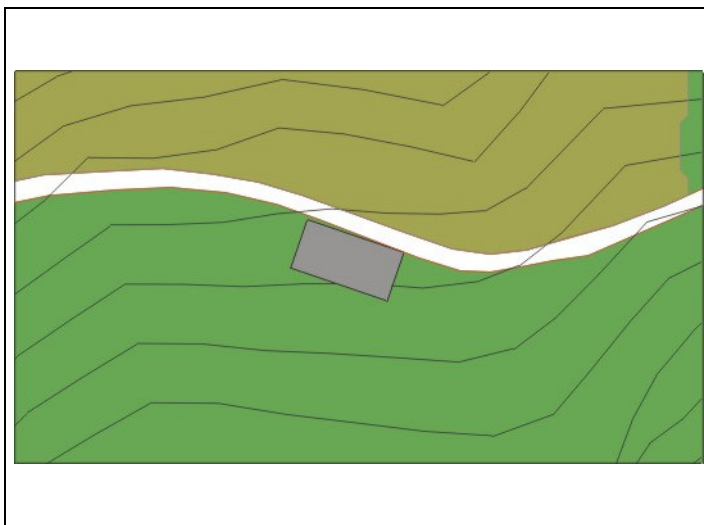
FRONTE



ESTRATTO TOPOGRAFICO

1:2000

PROPRIETA'



Nominativo
Pubblica Ecclesiastica Privata

NOTE

DATI CATASTALI

C.C. **ARNAGO** F.n.
P.ed. **.52** P.f.



P.R.G. / P.G.T.I.S. 2002

SCHEDE PER OGGETTO SINGOLO FUORI DAL NUCLEO

ARNAGO

05

FUORI DAL
NUCLEO

F-28/B

NOTE DESCRITTIVE

1. TIPOLOGIA FUNZIONALE

2. EPOCA DI COSTRUZIONE

3. VALORE UBICAZIONALE

In particolare evidenza

Isolata In nucleo omogeneo In nucleo eterogeneo

4. TIPOLOGIA STORICO-ARCHITETTONICA

5. PERMANENZA CARATTERI FORMALI TRADIZIONALI

6. DEGRADO

7. GRADO DI UTILIZZO

ANALISI

CLASSIFICAZIONE TIPO-MORFOLOGICA

EDIFICI PRIMARI

| | | | |
|---|----------|---|------------|
| A | Castello | F | Casale |
| B | Chiesa | G | Rustico |
| C | Palazzo | H | Produttivo |
| D | Casone | I | Locanda |
| E | Casa | L | Altro |

EDIFICI SECONDARI

| | | | |
|---|--------|---|---------|
| M | Stalla | O | Baracca |
| N | Baita | P | Altro |

MANUFATTI MINORI

| | | | |
|---|---------|---|------------|
| Q | Edicola | S | Recinzione |
| R | Fontana | T | Altro |

CLASSIFICAZIONE FUNZIONALE

| | | | | | | | |
|---|--------------|---|----------------|---|-----------------|---|-------------|
| 1 | Residenziale | 3 | Turistica | 5 | Socio-culturali | 7 | Commerciale |
| 2 | Rurale | 4 | Amministrativa | 6 | Religiosa | 8 | Artigianale |

| | Primo impianto | Nuovo impianto |
|----------------|----------------|----------------|
| Prima del 1860 | 8 | |
| 1860 / 1939 | 6 | 6 |
| 1939 / 1970 | 4 | 4 |
| Dopo il 1970 | 0 | 0 |

| | |
|---------------------|---|
| Alta definizione | 8 |
| Media definizione | 6 |
| Bassa definizione | 4 |
| Nessuna definizione | 0 |

| | | | |
|-----------------------|---|---|---|
| Volumetrici originali | 2 | 1 | 0 |
| Costruttivo | 2 | 1 | 0 |
| Complementari | 2 | 1 | 0 |
| Decorativi | 2 | 1 | 0 |

PUNTEGGIO TOTALE 16

| | Edificio | Pertinenza |
|---------|----------|------------|
| Nulla | | |
| Medio | X | |
| Elevato | | |

| USO | Edificio | Pertinenza | GRADO | Edificio | Pertinenza |
|-------------|----------|------------|------------------|----------|------------|
| Proprio | | | Utilizzato | | |
| Compatibile | | | Sotto Utilizzato | X | |
| Improprio | X | | In abbandono | | |

CATEGORIA DI INTERVENTO

P.ed. 52



R3




P.R.G. / P.G.T.I.S. 2002 **SCHEDA PER OGGETTO SINGOLO FUORI DAL NUCLEO**
ARNAGO **05** **FUORI DAL NUCLEO** **F-29/A**

IDENTIFICAZIONE DELL'OGGETTO

DOCUMENTAZIONE FOTOGRAFICA

ESTRATTO CATASTALE

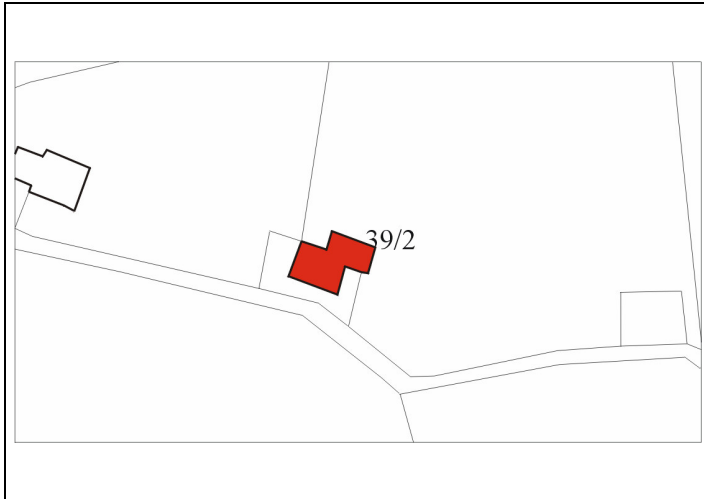
FRONTE



ESTRATTO CATASTALE

1:2000

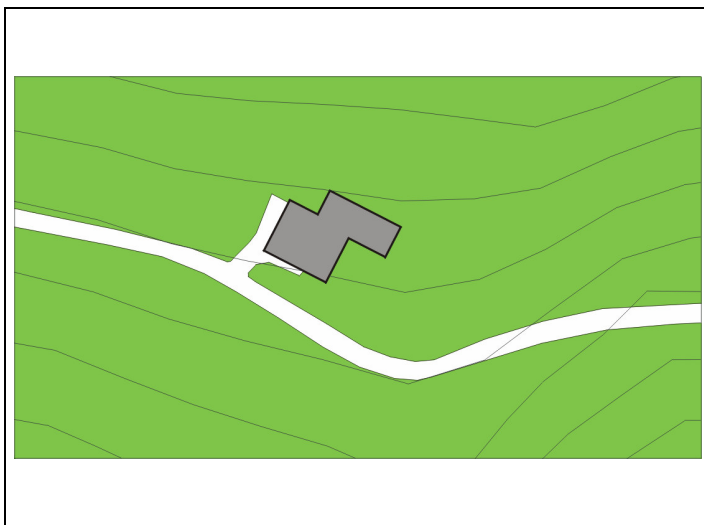
FRONTE



ESTRATTO TOPOGRAFICO

1:2000

PROPRIETA'



Nominativo

Pubblica
 Ecclesiastica
 Privata

NOTE

DATI CATASTALI

C.C. **ARNAGO** F.n.

P.ed. **.39/2** P.f.



P.R.G. / P.G.T.I.S. 2002

SCHEDE PER OGGETTO SINGOLO FUORI DAL NUCLEO

ARNAGO

05

FUORI DAL
NUCLEO

F-29/B

NOTE DESCRITTIVE

1. TIPOLOGIA FUNZIONALE

2. EPOCA DI COSTRUZIONE

3. VALORE UBICAZIONALE

In particolare evidenza

Isolata In nucleo omogeneo In nucleo eterogeneo

4. TIPOLOGIA STORICO-ARCHITETTONICA

5. PERMANENZA CARATTERI FORMALI TRADIZIONALI

6. DEGRADO

7. GRADO DI UTILIZZO

ANALISI

CLASSIFICAZIONE TIPO-MORFOLOGICA

EDIFICI PRIMARI

| | |
|---|------------|
| A | Castello |
| B | Chiesa |
| C | Palazzo |
| D | Casone |
| E | Casa |
| F | Casale |
| G | Rustico |
| H | Produttivo |
| I | Locanda |
| L | Altro |

EDIFICI SECONDARI

| | |
|---|------------|
| M | Stalla |
| N | Baita |
| O | Baracca |
| P | Altro |
| Q | Edicola |
| R | Fontana |
| S | Recinzione |
| T | Altro |

CLASSIFICAZIONE FUNZIONALE

| | | | | | | | |
|---|--------------|---|----------------|---|-----------------|---|-------------|
| 1 | Residenziale | 3 | Turistica | 5 | Socio-culturali | 7 | Commerciale |
| 2 | Rurale | 4 | Amministrativa | 6 | Religiosa | 8 | Artigianale |

| | Primo impianto | NUOVO impianto |
|----------------|----------------|----------------|
| Prima del 1860 | 8 | |
| 1860 / 1939 | 6 | 6 |
| 1939 / 1970 | 4 | 4 |
| Dopo il 1970 | 0 | 0 |

| | |
|---------------------|---|
| Alta definizione | 8 |
| Media definizione | 6 |
| Bassa definizione | 4 |
| Nessuna definizione | 0 |

| | | | |
|-----------------------|---|---|---|
| Volumetrici originali | 2 | 1 | 0 |
| Costruttivo | 2 | 1 | 0 |
| Complementari | 2 | 1 | 0 |
| Decorativi | 2 | 1 | 0 |

PUNTEGGIO TOTALE **16**

| | Edificio | Pertinenza |
|---------|----------|------------|
| Nulla | | |
| Medio | X | |
| Elevato | | |

| USO | Edificio | Pertinenza | GRADO | Edificio | Pertinenza |
|-------------|----------|------------|------------------|----------|------------|
| Proprio | | | Utilizzato | | |
| Compatibile | | | Sotto Utilizzato | X | |
| Improprio | X | | In abbandono | | |

| | | | | | |
|-------------------------|-----------------|--|-----------|--|--|
| CATEGORIA DI INTERVENTO | P.ed. 90 | | R3 | | |
|-------------------------|-----------------|--|-----------|--|--|




P.R.G. / P.G.T.I.S. 2002 **SCHEDA PER OGGETTO SINGOLO FUORI DAL NUCLEO**
ARNAGO **05** **FUORI DAL NUCLEO** **F-30/A**

IDENTIFICAZIONE DELL'OGGETTO

DOCUMENTAZIONE FOTOGRAFICA

ESTRATTO CATASTALE

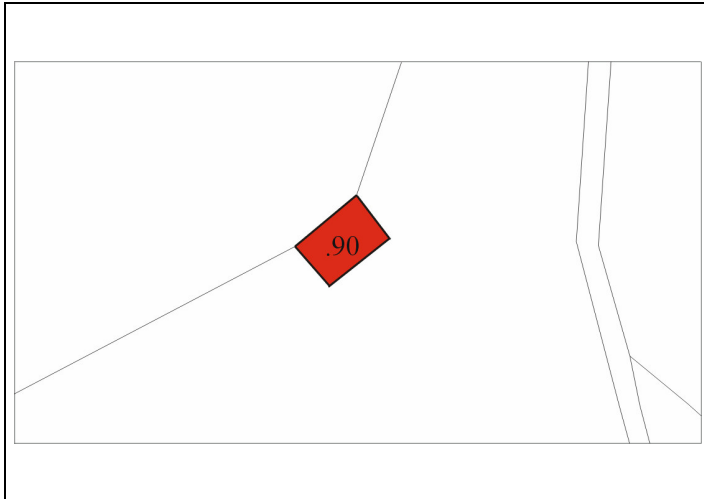
FRONTE



ESTRATTO CATASTALE

1:2000

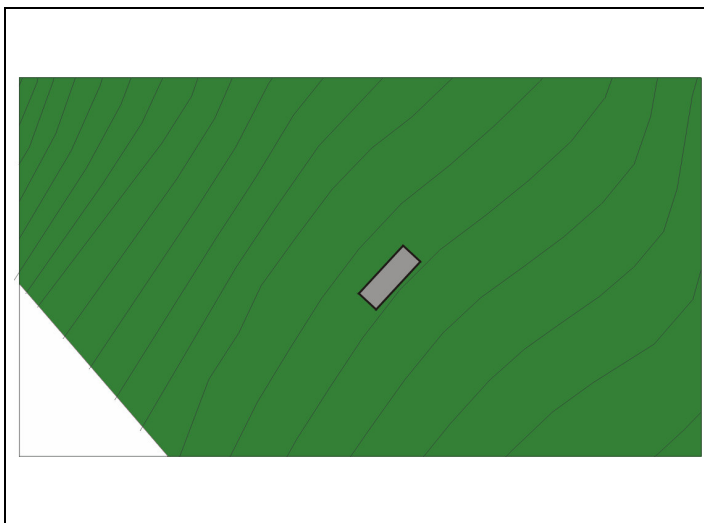
FRONTE



ESTRATTO TOPOGRAFICO

1:2000

PROPRIETA'



Nominativo
Pubblica Ecclesiastica Privata

NOTE

DATI CATASTALI

| | | |
|-------|---------------|------|
| C.C. | ARNAGO | F.n. |
| P.ed. | .90 | P.f. |



P.R.G. / P.G.T.I.S. 2002

SCHEDE PER OGGETTO SINGOLO FUORI DAL NUCLEO

ARNAGO

05

FUORI DAL
NUCLEO

F-30/B

NOTE DESCRITTIVE

1. TIPOLOGIA FUNZIONALE

2. EPOCA DI COSTRUZIONE

3. VALORE UBICAZIONALE

In particolare evidenza

Isolata In nucleo omogeneo In nucleo eterogeneo

4. TIPOLOGIA STORICO-ARCHITETTONICA

5. PERMANENZA CARATTERI FORMALI TRADIZIONALI

6. DEGRADO

7. GRADO DI UTILIZZO

ANALISI

CLASSIFICAZIONE TIPO-MORFOLOGICA

EDIFICI PRIMARI

| | |
|---|------------|
| A | Castello |
| B | Chiesa |
| C | Palazzo |
| D | Casone |
| E | Casa |
| F | Casale |
| G | Rustico |
| H | Produttivo |
| I | Locanda |
| L | Altro |

EDIFICI SECONDARI

| | |
|---|------------|
| M | Stalla |
| N | Baita |
| O | Baracca |
| P | Altro |
| Q | Edicola |
| R | Fontana |
| S | Recinzione |
| T | Altro |

CLASSIFICAZIONE FUNZIONALE

| | | | | | | | |
|---|--------------|---|----------------|---|-----------------|---|-------------|
| 1 | Residenziale | 3 | Turistica | 5 | Socio-culturali | 7 | Commerciale |
| 2 | Rurale | 4 | Amministrativa | 6 | Religiosa | 8 | Artigianale |

| | Primo impianto | Nuovo impianto |
|----------------|----------------|----------------|
| Prima del 1860 | 8 | |
| 1860 / 1939 | 6 | 6 |
| 1939 / 1970 | 4 | 4 |
| Dopo il 1970 | 0 | 0 |

| | |
|---------------------|---|
| Alta definizione | 8 |
| Media definizione | 6 |
| Bassa definizione | 4 |
| Nessuna definizione | 0 |

| | | | |
|-----------------------|---|---|---|
| Volumetrici originali | 2 | 1 | 0 |
| Costruttivo | 2 | 1 | 0 |
| Complementari | 2 | 1 | 0 |
| Decorativi | 2 | 1 | 0 |

PUNTEGGIO TOTALE 16

| | Edificio | Pertinenza |
|---------|----------|------------|
| Nulla | | |
| Medio | X | |
| Elevato | | |

| USO | Edificio | Pertinenza | GRADO | Edificio | Pertinenza |
|-------------|----------|------------|------------------|----------|------------|
| Proprio | | | Utilizzato | | |
| Compatibile | | | Sotto Utilizzato | X | |
| Improprio | X | | In abbandono | | |

CATEGORIA DI INTERVENTO

P.ed. **90**



R3





P.R.G. / P.G.T.I.S. 2002 **SCHEDA PER OGGETTO SINGOLO FUORI DAL NUCLEO**
ARNAGO **05** **FUORI DAL NUCLEO** **F-31/A**

IDENTIFICAZIONE DELL'OGGETTO

DOCUMENTAZIONE FOTOGRAFICA

ESTRATTO CATASTALE


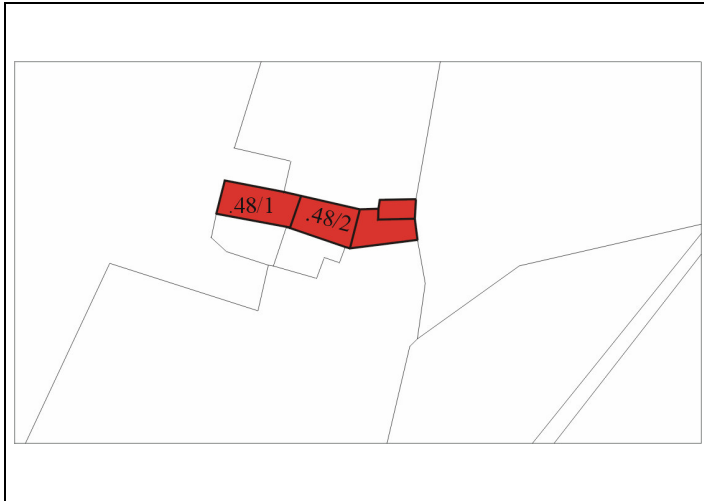
FRONTE



ESTRATTO CATASTALE

1:2000

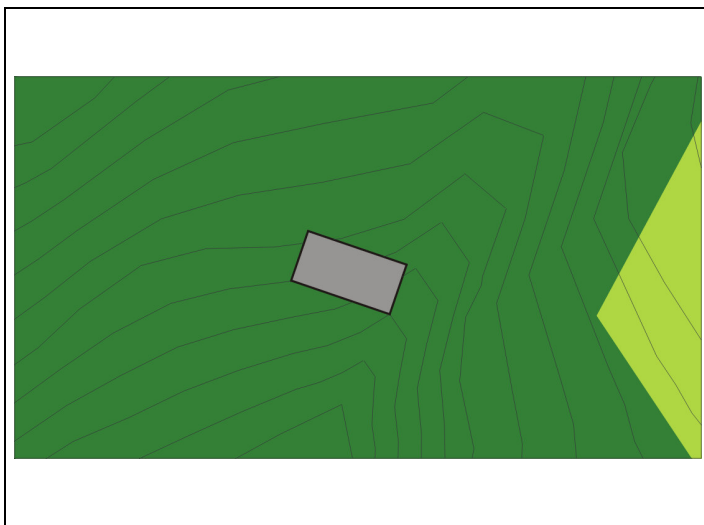
FRONTE



ESTRATTO TOPOGRAFICO

1:2000

PROPRIETA'



Nominativo
Pubblica Ecclesiastica Privata

NOTE

DATI CATASTALI

C.C. **ARNAGO** F.n.
P.ed. **.48/1 /2** P.f.



P.R.G. / P.G.T.I.S. 2002

SCHEDE PER OGGETTO SINGOLO FUORI DAL NUCLEO

ARNAGO

05

FUORI DAL
NUCLEO

F-31/B

NOTE DESCRITTIVE

1. TIPOLOGIA FUNZIONALE

2. EPOCA DI COSTRUZIONE

3. VALORE UBICAZIONALE

In particolare evidenza

Isolata In nucleo omogeneo In nucleo eterogeneo

4. TIPOLOGIA STORICO-ARCHITETTONICA

5. PERMANENZA CARATTERI FORMALI TRADIZIONALI

6. DEGRADO

7. GRADO DI UTILIZZO

ANALISI

CLASSIFICAZIONE TIPO-MORFOLOGICA

EDIFICI PRIMARI

| | |
|---|----------|
| A | Castello |
| B | Chiesa |
| C | Palazzo |
| D | Casone |
| E | Casa |

| | |
|---|------------|
| F | Casale |
| G | Rustico |
| H | Produttivo |
| I | Locanda |
| L | Altro |

EDIFICI SECONDARI

| | |
|---|---------|
| M | Stalla |
| N | Baita |
| Q | Edicola |
| R | Fontana |

| | |
|---|------------|
| O | Baracca |
| P | Altro |
| S | Recinzione |
| T | Altro |

CLASSIFICAZIONE FUNZIONALE

| | |
|---|--------------|
| 1 | Residenziale |
| 2 | Rurale |

| | |
|---|----------------|
| 3 | Turistica |
| 4 | Amministrativa |

| | |
|---|-----------------|
| 5 | Socio-culturali |
| 6 | Religiosa |

| | |
|---|-------------|
| 7 | Commerciale |
| 8 | Artigianale |

| | Primo impianto | Nuovo impianto |
|----------------|----------------|----------------|
| Prima del 1860 | 8 | |
| 1860 / 1939 | 6 | 6 |
| 1939 / 1970 | 4 | 4 |
| Dopo il 1970 | 0 | 0 |

| | |
|---------------------|---|
| Alta definizione | 8 |
| Media definizione | 6 |
| Bassa definizione | 4 |
| Nessuna definizione | 0 |

| | | | |
|-----------------------|---|---|---|
| Volumetrici originali | 2 | 1 | 0 |
| Costruttivo | 2 | 1 | 0 |
| Complementari | 2 | 1 | 0 |
| Decorativi | 2 | 1 | 0 |

PUNTEGGIO TOTALE 0

| | Edificio | Pertinenza |
|---------|----------|------------|
| Nulla | | |
| Medio | X | |
| Elevato | | |

| USO | Edificio | Pertinenza | GRADO | Edificio | Pertinenza |
|-------------|----------|------------|------------------|----------|------------|
| Proprio | | | Utilizzato | | |
| Compatibile | | | Sotto Utilizzato | X | |
| Improprio | X | | In abbandono | | |

CATEGORIA DI INTERVENTO

P.ed. 48/1 /2



R3



P.R.G. / P.G.T.I.S. 2002 **SCHEDA PER OGGETTO SINGOLO FUORI DAL NUCLEO**

ARNAGO

05

FUORI DAL
NUCLEO



F-32/A

IDENTIFICAZIONE DELL'OGGETTO

DOCUMENTAZIONE FOTOGRAFICA

ESTRATTO CATASTALE


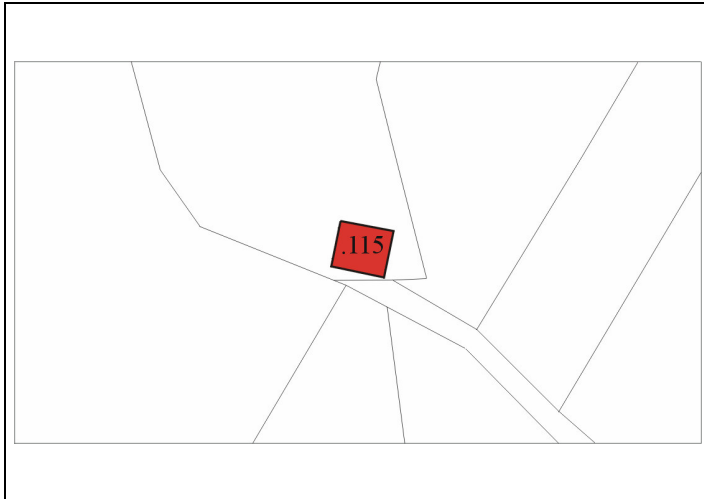
FRONTE



ESTRATTO CATASTALE

1:2000

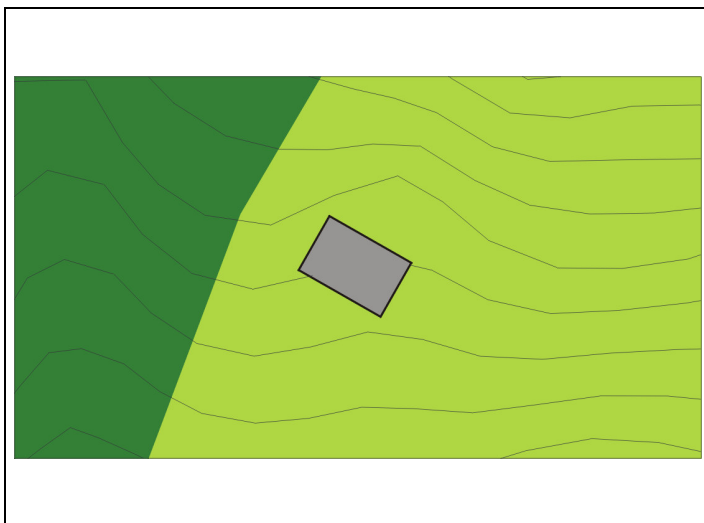
FRONTE



ESTRATTO TOPOGRAFICO

1:2000

PROPRIETA'



Nominativo

Pubblica
 Ecclesiastica
 Privata

NOTE

DATI CATASTALI

| | | |
|-------|---------------|------|
| C.C. | ARNAGO | F.n. |
| P.ed. | .115 | P.f. |



P.R.G. / P.G.T.I.S. 2002

SCHEDE PER OGGETTO SINGOLO FUORI DAL NUCLEO

ARNAGO

05

FUORI DAL
NUCLEO

F-32/B

NOTE DESCRITTIVE

1. TIPOLOGIA FUNZIONALE

2. EPOCA DI COSTRUZIONE

3. VALORE UBICAZIONALE

In particolare evidenza

Isolata In nucleo omogeneo In nucleo eterogeneo

4. TIPOLOGIA STORICO-ARCHITETTONICA

5. PERMANENZA CARATTERI FORMALI TRADIZIONALI

6. DEGRADO

7. GRADO DI UTILIZZO

ANALISI

CLASSIFICAZIONE TIPO-MORFOLOGICA

EDIFICI PRIMARI

| | |
|---|------------|
| A | Castello |
| B | Chiesa |
| C | Palazzo |
| D | Casone |
| E | Casa |
| F | Casale |
| G | Rustico |
| H | Produttivo |
| I | Locanda |
| L | Altro |

EDIFICI SECONDARI

| | |
|---|------------|
| M | Stalla |
| N | Baita |
| O | Baracca |
| P | Altro |
| Q | Edicola |
| R | Fontana |
| S | Recinzione |
| T | Altro |

CLASSIFICAZIONE FUNZIONALE

| | | | | | | | |
|---|--------------|---|----------------|---|-----------------|---|-------------|
| 1 | Residenziale | 3 | Turistica | 5 | Socio-culturali | 7 | Commerciale |
| 2 | Rurale | 4 | Amministrativa | 6 | Religiosa | 8 | Artigianale |

| | Primo impianto | Nuovo impianto |
|----------------|----------------|----------------|
| Prima del 1860 | 8 | |
| 1860 / 1939 | 6 | 6 |
| 1939 / 1970 | 4 | 4 |
| Dopo il 1970 | 0 | 0 |

| | |
|---------------------|---|
| Alta definizione | 8 |
| Media definizione | 6 |
| Bassa definizione | 4 |
| Nessuna definizione | 0 |

| | | | |
|-----------------------|---|---|---|
| Volumetrici originali | 2 | 1 | 0 |
| Costruttivo | 2 | 1 | 0 |
| Complementari | 2 | 1 | 0 |
| Decorativi | 2 | 1 | 0 |

PUNTEGGIO TOTALE **16**

| | Edificio | Pertinenza |
|---------|----------|------------|
| Nulla | | |
| Medio | X | |
| Elevato | | |

| USO | Edificio | Pertinenza | GRADO | Edificio | Pertinenza |
|-------------|----------|------------|------------------|----------|------------|
| Proprio | | | Utilizzato | | |
| Compatibile | | | Sotto Utilizzato | X | |
| Improprio | X | | In abbandono | | |

CATEGORIA DI INTERVENTO

P.ed. 115

R3

ARNAGO


05

FUORI DAL
NUCLEO

F-33/A

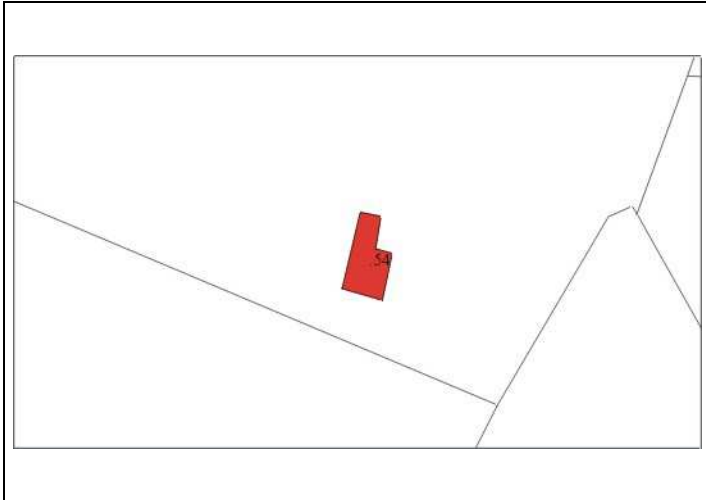
IDENTIFICAZIONE DELL'OGGETTO

ESTRATTO CATASTALE



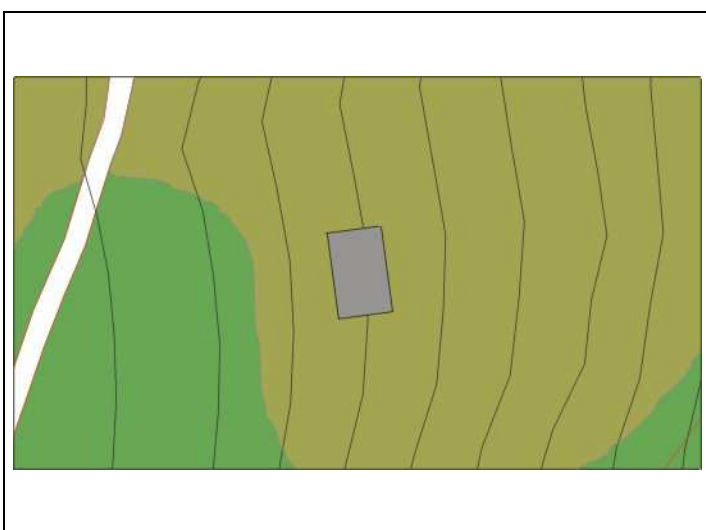
ESTRATTO CATASTALE

1:2000



ESTRATTO TOPOGRAFICO

1:2000



DOCUMENTAZIONE FOTOGRAFICA

FRONTE



FRONTE



PROPRIETA'

Nominativo

Publica

Ecclesiastica

Privata

NOTE



DATI CATASTALI

C.C. **ARNAGO**

F.n.

P.ed. **.54**

P.f.

NOTE DESCRITTIVE

1. TIPOLOGIA FUNZIONALE

2. EPOCA DI COSTRUZIONE

3. VALORE UBICAZIONALE

In particolare evidenza

Isolata In nucleo omogeneo In nucleo eterogeneo

4. TIPOLOGIA STORICO-ARCHITETTONICA

5. PERMANENZA CARATTERI FORMALI TRADIZIONALI

6. DEGRADO

7. GRADO DI UTILIZZO

ANALISI

CLASSIFICAZIONE TIPO-MORFOLOGICA

EDIFICI PRIMARI

| | |
|---|----------|
| A | Castello |
| B | Chiesa |
| C | Palazzo |
| D | Casone |
| E | Casa |

| | |
|---|------------|
| F | Casale |
| G | Rustico |
| H | Produttivo |
| I | Locanda |
| L | Altro |

EDIFICI SECONDARI

| | |
|---|--------|
| M | Stalla |
| N | Baita |

| | |
|---|---------|
| O | Baracca |
| P | Altro |

MANUFATTI MINORI

| | |
|---|---------|
| Q | Edicola |
| R | Fontana |

| | |
|---|----------------|
| S | Recinzione |
| T | Altro (rudere) |

CLASSIFICAZIONE FUNZIONALE

| | |
|---|--------------|
| 1 | Residenziale |
| 2 | Rurale |

| | |
|---|----------------|
| 3 | Turistica |
| 4 | Amministrativa |

| | |
|---|-----------------|
| 5 | Socio-culturale |
| 6 | Religiosa |

| | |
|---|-------------|
| 7 | Commerciale |
| 8 | Artigianale |

| | Primo impianto | Nuovo impianto |
|----------------|----------------|----------------|
| Prima del 1860 | 8 | |
| 1860 / 1939 | 6 | 6 |
| 1939 / 1970 | 4 | 4 |
| Dopo il 1970 | 0 | 0 |

| | |
|---------------------|---|
| Alta definizione | 8 |
| Media definizione | 6 |
| Bassa definizione | 4 |
| Nessuna definizione | 0 |

| | | | |
|-----------------------|---|---|---|
| Volumetrici originali | 2 | 1 | 0 |
| Costruttivo | 2 | 1 | 0 |
| Complementari | 2 | 1 | 0 |
| Decorativi | 2 | 1 | 0 |

PUNTEGGIO TOTALE 5

| | Edificio | Pertinenza |
|---------|----------|------------|
| Nulla | X | |
| Medio | | |
| Elevato | | |

| USO | Edificio | Pertinenza | GRADO | Edificio | Pertinenza |
|-------------|----------|------------|------------------|----------|------------|
| Proprio | X | | Utilizzato | X | |
| Compatibile | | | Sotto Utilizzato | | |
| Improprio | | | In abbandono | | |

| | | | | | |
|-------------------------|----------|--|----|--|--|
| CATEGORIA DI INTERVENTO | P.ed. 86 | | R4 | | |
|-------------------------|----------|--|----|--|--|