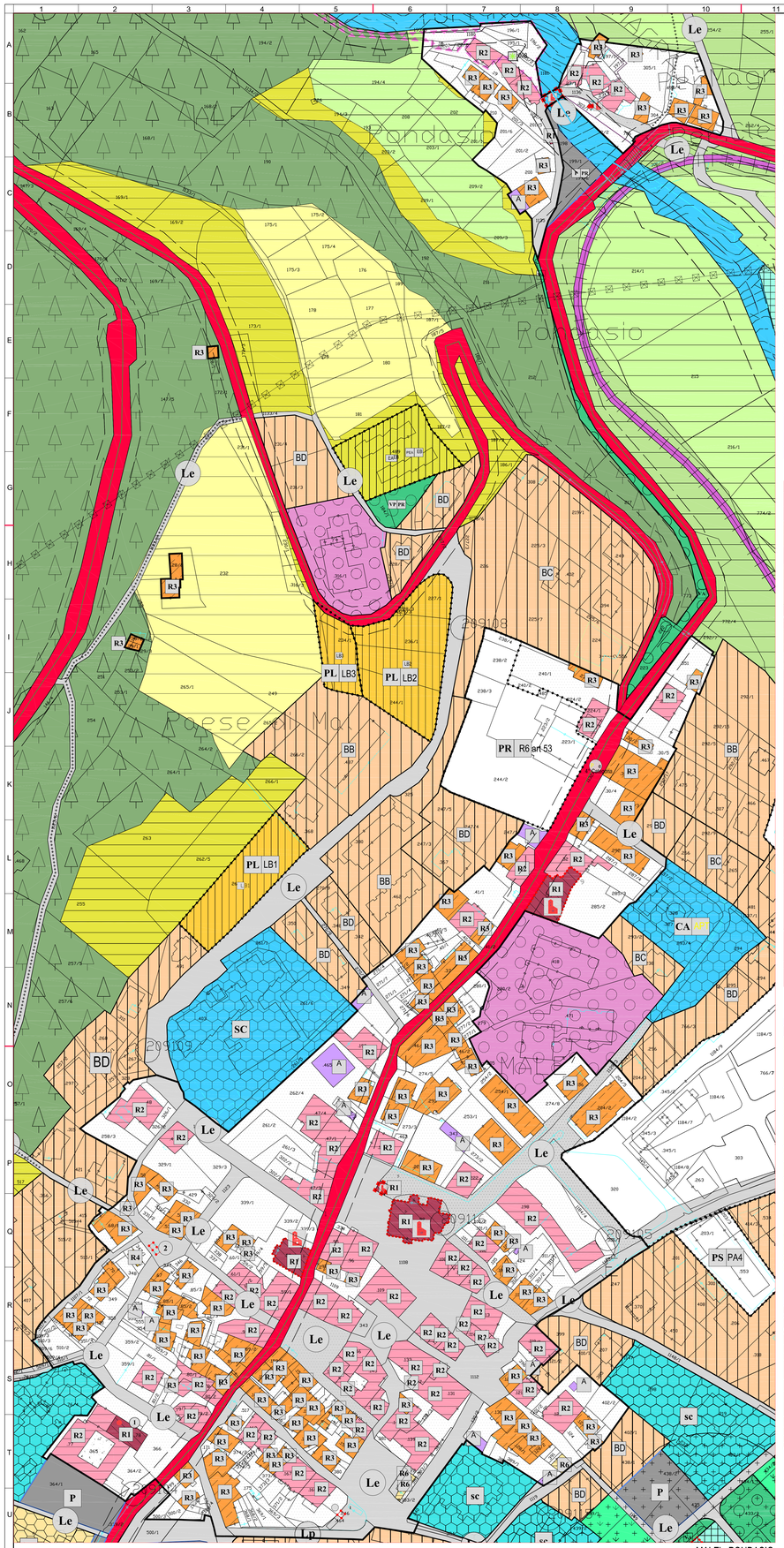

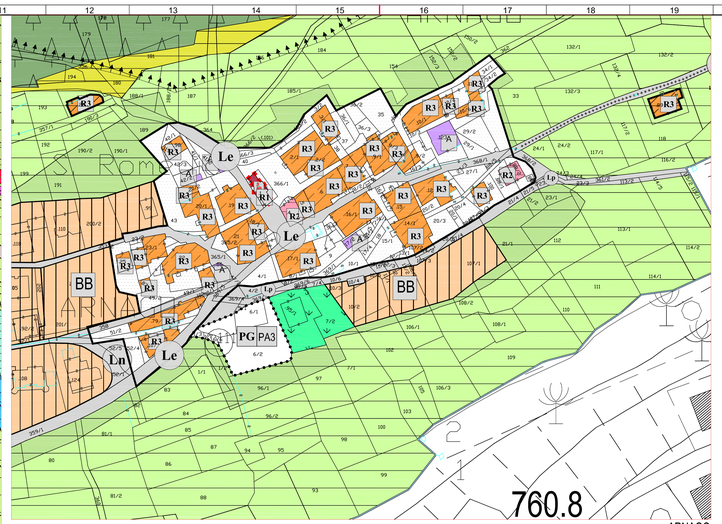

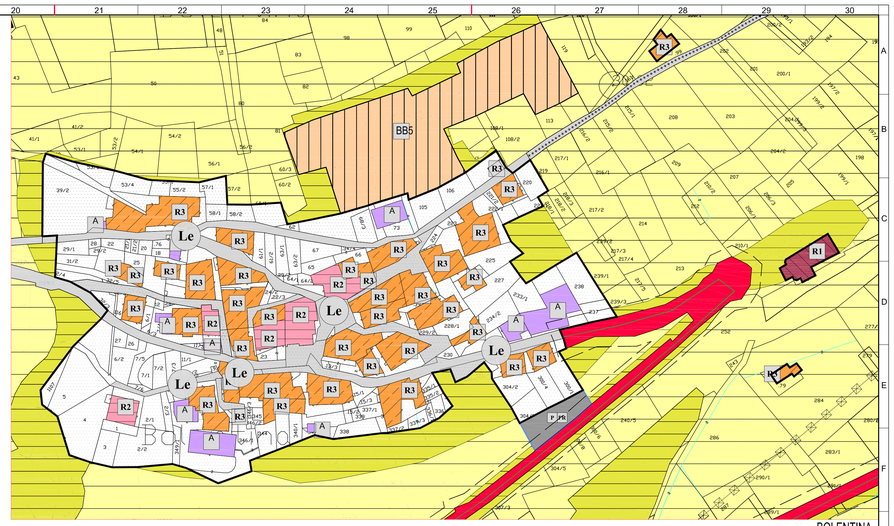

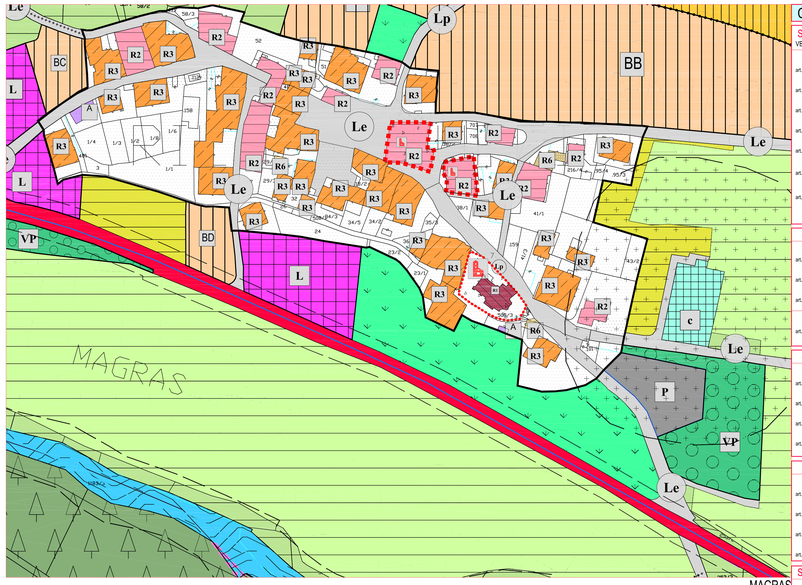

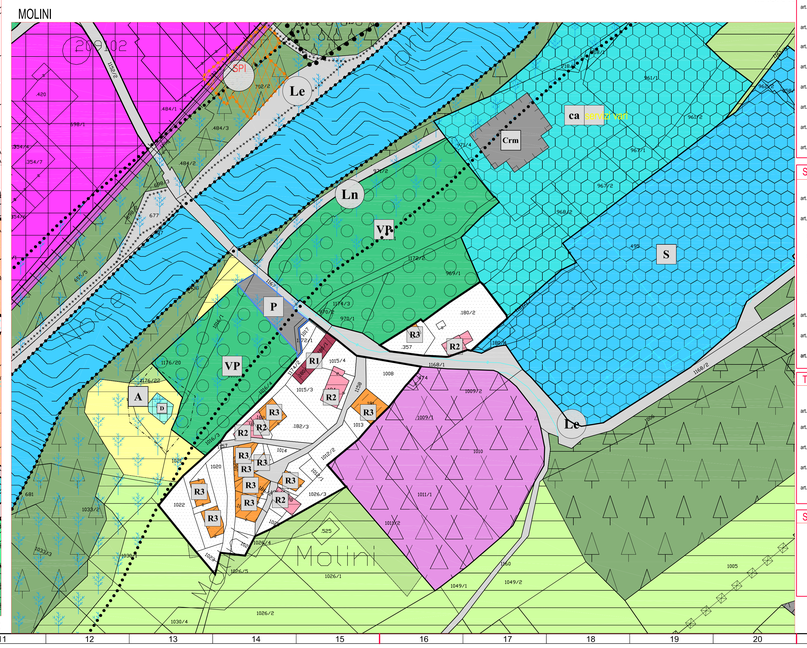

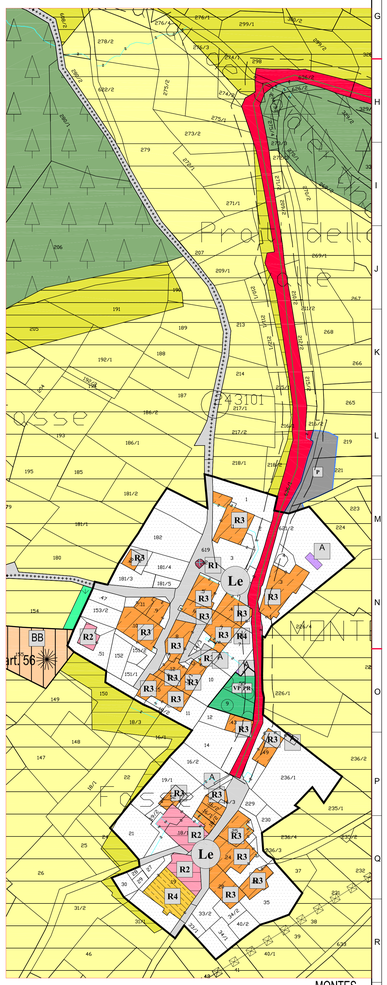

CARTOGRAFIA PRG MALE' - LEGENDA

SISTEMA INSEDIATIVO - ZONE A - PERIMETRAZIONE CENTRO ANTICO ed EDIFICI SPARSI

VEDI SCHEDATURE E PLANIMETRIE SPECIFICHE - NORMA DI ATTUAZIONE P.G.T.I.S.

art. 17/38	A 101	DELIMITAZIONE DEL CENTRO ANTICO	art. 47	A 203	RESTAURO
art. 17	A 102	INSEDIAMENTO STORICO ISOLATO	art. 48	A 204	RISANAMENTO CONSERVATIVO
art. 54	A 401	AREE LIBERE DEL CENTRO ANTICO	art. 49	A 205	RISTRUTTURAZIONE
art. 54	A 404	SPAZIO PRIVATO DEGLI EDIFICI	art. 49	A 206	RISTRUTTURAZIONE (EX RIPRISTINO)
art. 53	Z 503	PIANO DI RECUPERO (piano di comparto)	art. 51	A 208	DEMOLIZIONE
art. 12	Z 314 - Z322	BENI AMBIENTALI (zonizzazione e puntuale)	art. 54	A 209	MANUFATTO ACCESSORIO
art. 18	Z 301 - Z 302	MANUFATTI E SITI DI RILEVANZA CULTURALE (vincolo diretto Z 301; vincolo indiretto Z 302)	art. 20	Z 318	SINGOLO ELEMENTO STORICO CULTURALE NON VINCOLATO
			art. 20	Z 327	ELEMENTO STORICO CULTURALE NON VINCOLATO

SISTEMA INSEDIATIVO - ZONE B e C a destinazione prevalentemente residenziale

art. 57/58	B 103	RESIDENZIALE DI COMPLETAMENTO	art. 59	C 101	RESIDENZIALE DI ESPANSIONE
art. 61	C 102	RESIDENZIALE per EDILIZIA ABITATIVA PUBBLICA	art. 60	Z 504	OBBLIGO DI LOTTIZZAZIONE
art. 61	Z 510	OBBLIGO DI LOTTIZZAZIONE (edilizia pubblica)	art. 62	H 101	VERDE PRIVATO
art. 63	Z 501 - 2 - 3	PERIMETRO PIANI ATTUATIVI (generale; speciale; recupero)			

SISTEMA INSEDIATIVO - ZONE D a destinazione economico produttiva

art. 67	D 201	AREE ALBERGHIERE (di completamento)	art. 69	D 214	AREE PER SOSTA CAMPER
art. 68	Z 504	AREE ALBERGHIERE (nuove di lottizzazione)	art. 69	D 216	AREE PER CAMPEGGI
art. 83	D 104	AREE PRODUTTIVE A CARATTERE LOCALE	art. 81	D 101	AREE PRODUTTIVE a carattere provinciale
art. 79/80	D 106	AREE COMMERCIALI SPECIALIZZATE	art. 84	D 105	AREE PRODUTTIVE LOCALI (lottizzazione)

SISTEMA INSEDIATIVO - ZONE E a destinazione agricola - bosco - pascolo

art. 26	E 101	AREE AGRICOLE DI INTERESSE PRIMARIO	art. 30	E 102	AREE AGRICOLE DI INTERESSE SECONDARIO
art. 29/ba	E 104	AREE AGRICOLE DI PREGIO - art. 38 P.U.P.	art. 33/ba	E 103	AREE AGRICOLE - art. 37 P.U.P.
art. 35	E 106	AREE A BOSCO	art. 36	E 107	AREE A PASCOLO
art. 34	E 108	AREE AD ELEVATA INTEGRITA' art. 28 PUP			

SISTEMA INSEDIATIVO - ZONE F attrezzature e servizi pubblici

art. 86	F 101	AREE PER ATTREZZATURE E SERVIZI PUBBLICI di livello sovra-locale	art. 86	F 103	AREE PER SERVIZI PUBBLICI di livello sovra-locale (scuola media)
art. 88	F 107	AREE PER ATTREZZATURE SPORTIVE di livello sovra-locale (calcio - pattinaggio)	art. 88	F 109	AREE PER ATTREZZATURE SPORTIVE al coperto di livello sovra-locale di progetto (pattinaggio)
art. 86	F 201	AREE PER SERVIZI PUBBLICI di livello locale (servizi vari)	art. 86	F 203	AREE PER SERVIZI PUBBLICI assistenziali
art. 86	F 203	AREE PER SERVIZI PUBBLICI di livello locale (scuola elementare e materna)	art. 90	F 301 - F 302	VERDE PUBBLICO VERDE PUBBLICO DI PROGETTO
art. 92	GF801	AREE CIMITERIALI	art. 92	G 101	AREE RISPETTO CIMITERIALE
art. 103	F 305 - F 306	PARCHEGGI PUBBLICI PARCH. PUBBLICI DI PROGETTO	art. 94	F 805 - G 109	DEPURATORI - FASCE RISPETTO
art. 87	L 104	SERVIZIO AMBIENTALE (CRM)			
art. 93	F 803	ATTREZZATURE TECNOLOGICHE	art. 93	F 444	ELETTRODOTTO

SISTEMA INSEDIATIVO - ZONE F AREE per la MOBILITA'

art. 98	F 501-2-3	VIABILITA' PRINCIPALE (PUP 2008)	esistente / potenziamento / progetto	VIABILITA' PRINCIPALE F 5013 in galleria - esistente
art. 98	F 601-2-3	VIABILITA' LOCALE	esistente / potenziamento / progetto	
STRADE DI 1° CATEGORIA	F 403 L	F 404 L	F 405 L	
STRADE DI 2° CATEGORIA	F 406 L	F 407 L	F 408 L	
STRADE DI 3° CATEGORIA	F 409 L	F 410 L	F 411 L	
STRADE DI 4° CATEGORIA	F 412 L	F 413 L	F 414 L	
art. 102/106	G 103	FASCE DI RISPETTO STRADALE FERROVIARE		
art. 105	F 701 - F 428	FERROVIA LOCALE ESISTENTE	F 449	Imbocchi galleria F 450
art. 105	F 430	AREA STAZIONE FERROVIA	art. 104	F 420 PISTA CICLABILE

TUTELA AMBIENTALE E PAESAGGISTICA

art. 12	Z 201	AREE DI TUTELA AMBIENTALE art. 11 PUP	art. 13	Z 104 - Z 102	FIUMI / TORRENTI (capo V sec. I PUP)
art. 14	G 106	FASCE DI RISPETTO FLUVIALE	art. 14	Z 312	AMBITO FLUVIALE DI INTERESSE ECOLOGICO
art. 16ba	Z 309	SITO DI INTERESSE COMUNITARIO art. 25 PUP	art. 16ba	Z 317	RISERVE LOCALI
art. 259a	Z 603	SITI INQUINATI	art. 259a	Z 604	SITI BONIFICATI
art. 259a	Z 607	SITI POTENZIALMENTE INQUINATI			

SIMBOLOGIA GENERALE

Z 403	PERIMETRO CONFINE COMUNALE	Z 910	PERIMETRO TAGLI DI MAPPA	
Z 601	SPECIFICO RIFERIMENTO NORMATIVO		campitura in piano attuativo: destinazione prevalente	residenziale terziario; alberghiero terziario
V 100	VARIANTI PRINCIPALI			

dott. arch. Italo Bertolini
38020 MONCLASICO (TN) Via di Fassa 37
Cell. Fax. 0462 - 810 - 811 Cell. 338 - 9 - 6 - 1 - 2 - 3 - 4
Dott. Fisc. BRT TL 6 8 B 0 1 Z 2 2 5 F P. IVA 2 0 0 8 6 4 0 0 2 5 7
e-mail: italo.bertolini@tiscali.it - italo.bertolini@pec.bertolini@pec.it

PRIMA ADOZIONE:	Del. C.C.	n°.48 d.d. 30.10.2014
ADOZIONE DEFINITIVA:	Del. C.C.	n°.23 d.d. 25.06.2015
APPROVATO con	Del.G.P.	n°1925 d.d. 02.11.2015
PUBBLICAZIONE	B.U.R.	n°.45 d.d. 10.11.2015
IN VIGORE DAL GIORNO	11.11.2015	

ORDINE DEGLI ARCHITETTI DELLA PROV. DI TRENTO
Dott. Arch. ITALO BERTOLINI
INSCRIZIONE ALBO N° 208

PROVINCIA di TRENTO — COMUNE di MALE'

Piano Regolatore Generale

Adozione: _____

Tav. 5 CENTRI ANTICHI

Approvazione: _____

Cartografia realizzata sulla base dei rilevamenti P.A.T. - aerogeo e ERTHLINE

scala 1:1.000